

COMUNE DI ASCOLI SATRIANO

PROVINCIA DI FOGGIA

PROGETTO PER LA REALIZZAZIONE DI UN PARCO EOLICO IN LOCALITA' "MASS. FLAMIA-GINESTRELLE" E CONNESSIONE PRESSO LA S.E. IN LOCALITA' "SAN CARLO"

Direttiva 2001/77/CE - Decreto Leg.vo n° 387 art. 12 del 29-12-2003

Committente: MARGHERITA S.R.L.

PROGETTO DEFINITIVO

Il Committente

Il Progettista



ELABORATO

SCALA

Tav

06

ELENCO DELLE DITTE E PARTICELLE DA ESPROPRIARE

REVISIONE	DATA	ELABORATO	VERIFICATO	APPROVATO	NATURA DELLE MODIFICHE
00	LUG 2022	LC	LC	LC	prima emissione
01	DIC 2024	LC	LC	LC	revisione layout post VIA

STUDIO DI INGEGNERIA

Dott. Ing. Luca CAROSIELLI

Via Napoli n. 6/B - 71122 FOGGIA - tel. +39 0881744892 - fax +39 0881719840 - mail: luca@carosielli.eu - PEC: luca.carosielli@ingpec.eu

La seguente relazione espone i criteri adottati per accertare il Valore Economico di Mercato (d'ora innanzi V.E.M.), dei terreni inseriti nel piano particellare di esproprio allegato, e ubicati nell'agro del comune di Foggia.

La Società Margherita Srl intende acquisire le aree necessarie apponendovi i seguenti vincoli:

- vincolo di servitù per la realizzazione di cavidotti e di viabilità di passaggio;
- vincolo temporaneo per l'occupazione d'urgenza;
- esproprio di piccole porzioni di terreno.

Il tutto come meglio esplicitato di seguito.

CRITERI DI VALUTAZIONE

La determinazione del probabile valore di mercato degli immobili in questione viene effettuata con procedimento sintetico comparativo.

Il criterio della stima per comparazione si basa essenzialmente sulle seguenti fasi:

- rilevamento di valori di mercato di beni simili al bene in oggetto di stima;
- individuazione delle variabili che influenzano il valore di mercato;
- stima dell'influenza delle variabili sul valore di mercato;
- determinazione del valore di stima.

Sono state fatte pertanto delle indagini di mercato; nell'ambito del territorio interessato, intese a reperire i prezzi che normalmente vengono praticati nelle libere contrattazioni di compravendita di terreni con caratteristiche simili a quelli da valutare.

Sono stati consultati agenti immobiliari, imprese edili, l'osservatorio del mercato Immobiliare dell'Agenzia del Territorio e le pubblicazioni dei valori agricoli medi.

Le valutazioni di seguito riportate tengono conto soprattutto di transazioni eseguite nell'area oggetto di studio, tali riferimenti sono ripetutamente confermati da informazioni assunte direttamente presso aziende agricole locali, comparandole con l'aspetto più tecnico costituito dalla peculiarità dei terreni interessati che sono appresso sintetizzate.

1. Potenzialità irrigua: Alcuni terreni hanno potenzialità irrigua in quanto risultano serviti da condotte consortili dirette all'irrigazione dei terreni;
2. Tipologia di coltivazione: I terreni oggetto della presente stima sono inseriti in una fascia di territorio per lo più pianeggiante, in cui la coltivazione prevalente è quella cerealicola alternata a foraggio;

3. Caratteristiche agronomiche del terreno: Ci troviamo in presenza di aree con terreni di medio impasto e con caratteristiche di fertilità che rientrano nella tipologia di queste aree, ossia sottoposti a monocoltura da decenni, incentivata da contributi della Comunità Economica Europea, in particolare per la coltivazione del grano duro alternata al foraggio e in parte a oliveti e vigneti.

Nell'area in questione la commissione espropri della Provincia di Foggia (fonte Agenzia delle Entrate, Ufficio del territorio di Foggia), ha individuato i comuni di Candela e Ascoli Satriano come appartenenti alla regione Agraria n. 4 ed ha fissato i Valori Agricoli Medi riferiti all'annualità 2019 (V.A.M.) allegati.

Il Valore Economico di Mercato (V.E.M.) si discosta dal valore sopra riportato; per la sua determinazione, oltre alle informazioni assunte presso operatori agricoli, ci si è informati presso mercanti all'ingrosso di cereali, proprietari di aziende agricole, ecc. e si è desunto un valore

Effettuando un'attualizzazione e rivalutazione a rialzo, si può affermare che, per le tipologie di natura della proprietà presenti (seminativo, seminato irriguo, uliveto, orto irriguo, pascolo) un V.E.M. ESPROPRIO DEL DIRITTO DI SUPERFICIE idoneo è pari a 3,00 €/mq.

Mentre una valutazione, ad abundantia, del (V.E.M.) SERVITU' AEREA e (V.E.M.) SERVITU' PER STRADE E CAVIDOTTO può essere considerato 1/3 del V.E.M. ESPROPRIO DEL DIRITTO DI SUPERFICIE, cioè 1,00 €/mq.

Infine, il (V.E.M.) OCCUPAZIONE TEMPORANEA 24 mesi può essere considerato pari ad 1/6 del V.E.M. ESPROPRIO DEL DIRITTO DI SUPERFICIE cioè pari a 0,50 €/mq.

VALORI AGRICOLI MEDI 2019

Commissione Provinciale Espropri di Foggia											
SEDUTA del 17/01/2020 - I AM 2019											
	REGIONE AGRARIA 1	REGIONE AGRARIA 2	REGIONE AGRARIA 3	REGIONE AGRARIA 4	REGIONE AGRARIA 5	REGIONE AGRARIA 6	REGIONE AGRARIA 7	REGIONE AGRARIA 8	REGIONE AGRARIA 9	REGIONE AGRARIA 10	REGIONE AGRARIA 11
COLTURA	Valore Agricolo (Euro/Ha)	Valore Agricolo (Euro/Ha)	Valore Agricolo (Euro/Ha)	Valore Agricolo (Euro/Ha)	Valore Agricolo (Euro/Ha)	Valore Agricolo (Euro/Ha)	Valore Agricolo (Euro/Ha)	Valore Agricolo (Euro/Ha)	Valore Agricolo (Euro/Ha)	Valore Agricolo (Euro/Ha)	Valore Agricolo (Euro/Ha)
AGRUMETO	-	-	-	-	17 340,00	-	-	-	-	-	-
AGRUMETO IRRIGUO	-	-	-	-	32 950,00	-	-	-	-	-	-
BOSCO CEDUO	2 660,00	3 060,00	3 060,00	2 760,00	2 150,00	2 450,00	2 250,00	-	-	-	-
BOSCO D'ALTO FUSTO	4 080,00	4 590,00	4 080,00	3 670,00	3 680,00	3 270,00	3 160,00	4 080,00	-	-	3 280,00
BOSCO MISTO	2 760,00	-	-	4 080,00	-	-	-	-	-	-	-
CANNETO	5 610,00	-	7 350,00	6 630,00	7 140,00	7 350,00	-	8 670,00	-	-	-
CARRUBETO	-	-	-	-	7 140,00	-	-	-	-	-	-
CASTAGNETO DA FRUTTO	4 180,00	4 080,00	-	-	3 680,00	-	-	-	-	-	-
FIGODINDIETO	-	-	-	-	2 040,00	-	-	-	4 080,00	-	-
FRUTTETO	13 260,00	-	-	18 870,00	18 360,00	18 700,00	19 380,00	19 380,00	19 180,00	20 510,00	-
INCOLTO PRODUTTIVO	670,00	570,00	670,00	610,00	610,00	870,00	770,00	820,00	970,00	820,00	450,00
MANDORLETO	-	6 330,00	6 230,00	5 100,00	8 670,00	8 370,00	5 820,00	8 670,00	8 980,00	-	-
ORTO	14 280,00	19 380,00	14 280,00	18 870,00	16 320,00	21 930,00	18 870,00	21 430,00	22 440,00	23 410,00	-
ORTO IRRIGUO	15 300,00	22 440,00	15 300,00	20 910,00	20 400,00	23 970,00	22 440,00	25 500,00	25 500,00	26 320,00	-
PASCOLO	1 940,00	1 940,00	1 840,00	2 250,00	2 040,00	2 550,00	1 840,00	2 550,00	2 350,00	3 570,00	-
PASCOLO ARBORATO	1 840,00	1 640,00	1 640,00	2 040,00	1 840,00	2 350,00	2 040,00	2 250,00	-	-	-
PASCOLO CESPUGLIATO	1 430,00	590,00	1 640,00	1 640,00	1 840,00	1 840,00	1 530,00	-	-	-	-
SEMINATIVO	6 840,00	10 200,00	8 160,00	10 000,00	8 160,00	14 280,00	13 260,00	15 300,00	12 450,00	14 280,00	8 370,00
SEMINATIVO ARBORATO	11 220,00	7 550,00	8 160,00	10 500,00	8 160,00	13 260,00	19 080,00	14 390,00	12 450,00	14 280,00	-
SEMINATIVO IRRIGUO	13 260,00	17 340,00	14 280,00	16 830,00	16 320,00	20 910,00	20 400,00	20 910,00	18 870,00	22 440,00	-
ULIVETO	13 260,00	15 550,00	15 300,00	13 770,00	16 320,00	18 360,00	16 320,00	17 340,00	16 830,00	19 380,00	-
ULIVETO VIGNETO	11 220,00	-	9 996,00	12 240,00	14 280,00	14 900,00	12 750,00	13 770,00	13 260,00	16 320,00	-
VIGNETO	8 160,00	10 200,00	9 180,00	11 220,00	10 710,00	16 320,00	14 280,00	13 470,00	15 300,00	16 320,00	12 400,00
VIGNETO ALTO INTELAIATO	-	-	-	25 500,00	-	26 320,00	-	24 080,00	26 220,00	27 340,00	-
VIGNETO UVA TAVOLA	-	-	-	30 600,00	-	31 830,00	-	29 280,00	31 500,00	33 000,00	-
VIGNETO ZONA DOC	-	-	-	-	-	35 700,00	-	29 280,00	31 500,00	32 000,00	-

PARCO EOLICO ASCOLI SATRIANO (FG) - MARGHERITA SRL
Località "Mass. Flaminia-Ginestrelle" e connessione presso la S.E. in località "San Carlo"

ELENCO DELLE DITTE E PARTICELLE DA ESPROPRIARE

NUMERO DI ELENCO	INTESTAZIONE PARTICELLE		DATI CATASTALI DEGLI INTERI APPEZZAMENTI					VALORI €/mq				AREE mq				INDENNITA' €.				AREE	IMPORTI								
	COGNOME e NOME dei proprietari (ditta catastale)		FOGLIO	MAPPALE	NATURA DELLA PROPRIETA'	CLASSE			SUPERFICIE	IMPONIBILE	(V.E.M.) ESPROPRIO DEL DIRITTO DI PROPRIETA' €/mq	(V.E.M.) SERVITU' AEREA €/mq	(V.E.M.) SERVITU' PER STRADE E CAVIDOTTO €/mq	(V.E.M.) OCCUPAZIONE TEMPORANEA 24 mesi €/mq	ESPROPRIO DEL DIRITTO DI PROPRIETA'	SERVITU' AEREA	SERVITU' PER STRADE E CAVIDOTTO	OCCUPAZIONE TEMPORANEA PER 24 MESI	ESPROPRIO DEL DIRITTO DI PROPRIETA'	SERVITU' AEREA	SERVITU' PER STRADE E CAVIDOTTO	OCCUPAZIONE TEMPORANEA PER 24 MESI	AREA IN CONCESSIONE/ /AREA IN CONVENZIONE	TOTALE					
						ha.	are	ca.	€.	€/mq	€/mq	€/mq	1/6 X 24MESI	mq.	mq.	mq.	mq.	€.	€.	€.	€.	€.	€.						
1	2		3	4	5	6	7			8	9	10	11	12	13	14	15	16	17	18	19	20	21	22					
COMUNE DI CANDELA (FG)																													
1	IPPOLITO CHIARA ANTONIA nata a CANDELA (FG) il 16/12/1956 PPLCRN56756B584ZProprieta' 1/1	42	357	ENTE URBANO			93	62		3,00	1,00	1,00	0,50					1584,00	€	-	€	-	€	-	€	792,00		€	792,00
		42	223	Seminativo	1		65	79		3,00	1,00	1,00	0,50					30,00	€	-	€	-	€	-	€	15,00		€	15,00
		42	228	Seminativo	2	1	92	17		3,00	1,00	1,00	0,50					780,00	€	-	€	-	€	-	€	390,00		€	390,00
2	SALDUTTO GERARDO nato a CANDELA (FG) il 26/10/1962 SLDGRD62R26B584Q Proprieta' 1/3 SALDUTTO MARIA RITA nata a CANDELA (FG) il 22/12/1967 SLDMRT67T62B584R Proprieta' 1/3 SALDUTTO VITO nato a CANDELA (FG) il 15/04/1960 SLDVTI60D15B584K Proprieta' 1/3	42	452 AA	Seminativo	2	2	39	65		3,00	1,00	1,00	0,50					1810,00	€	-	€	-	€	-	€	905,00		€	905,00
			452 AB	Sem. irriguo		2	2	17										€	-	€	-	€	-	€	-		€	-	
3	CAPOBIANCO VINCENZO nato a CANDELA (FG) il 19/11/1963 CPBVCN63S19B584MProprieta' 9/81 CAPOBIANCO ANTONIO nato a FOGGIA (FG) il 24/02/1967 CPBNTN67B24D643SProprieta' 1/2 CAPOBIANCO VINCENZO nato a CANDELA (FG) il 19/11/1963 CPBVCN63S19B584MProprieta' 7/18	37	49 AA	Sem. irriguo			74	93		3,00	1,00	1,00	0,50					790,00	€	-	€	-	€	-	€	395,00		€	395,00
			49 AB	Seminativo	3		16	29																					
		37	50	Seminativo	3			74			3,00	1,00	1,00	0,50					74,00	€	-	€	-	€	-	€	37,00		€
4	FAVATA VINCENZO nato a CANDELA (FG) il 06/04/1944 FVTVCN44D06B584X Proprieta' 1/1	37	265	Sem. irriguo	U		60	97		3,00	1,00	1,00	0,50					1080,00	€	-	€	-	€	-	€	540,00		€	540,00
5	DEMANIO PUBBLICO DELLO STATO PER LE OPERE DI BONIFICA con sede in FOGGIA (FG)80193210582Proprieta' 1000/1000	38	53	Seminativo	3			78		3,00	1,00	1,00	0,50					110,00	€	-	€	-	€	-	€	55,00	area in concessione/ /area in convenzione	€	-
6	MENGA MATTEO nato a ROMA (RM) il 30/11/2001 MNGMTT01S30H501ZProprieta' 1/3 TASCA FRANCESCO nato a ROMA (RM) il 29/01/1966 TSCFNC66A29H501ZProprieta' 1/3 TASCA VALERIA nata a ROMA (RM) il 21/02/1972TSCVLR72B61H501U Proprieta' 1/3	38	84 AA	Uliveto	2	4	18	00																					
			84 AB	Seminativo	1		5	61		3,00	1,00	1,00	0,50					2280,00	€	-	€	-	€	-	€	1 140,00		€	1 140,00
			84 AC	Pascolo	2		9	16																					
7	MARGHERITA S.R.L. con sede in ROMA (RM) 03188710713 Proprieta' 1/1	38	37 AA	Pascolo	2		12	68		3,00	1,00	1,00	0,50					900,00	€	-	€	-	€	-	€	450,00	area in concessione/ /area in convenzione	€	-
			37 AB	Pasc arbor				89																					
8	GENTILE ELENA RITA AGATA nata a FOGGIA (FG) il 05/02/1952GNTLRT52B45D643LProprieta' 1/1	38	2 AA	Seminativo	3	9	55	52		3,00	1,00	1,00	0,50					2780,00	€	-	€	-	€	-	€	1 390,00		€	1 390,00
			2 AB	Uliveto	2		76	48																					

NUMERO DI ELENCO	INTESTAZIONE PARTICELLE	DATI CATASTALI DEGLI INTERI APPEZZAMENTI								VALORI €/mq				AREE mq				INDENNITA' €.				AREE	IMPORTI
	COGNOME e NOME dei proprietari (ditta catastale)	FOGLIO	MAPPALE	NATURA DELLA PROPRIETA'	CLASSE	SUPERFICIE			IMPONIBILE	(V.E.M.) ESPROPRIO DEL DIRITTO DI PROPRIETA' €/mq	(V.E.M.) SERVITU' AEREA €/mq	(V.E.M.) SERVITU' PER STRADE E CAVIDOTTO €/mq	(V.E.M.) OCCUPAZIONRE TEMPORANEA 24 mesi €/mq	ESPROPRIO DEL DIRITTO DI PROPRIETA'	SERVITU' AEREA	SERVITU' PER STRADE E CAVIDOTTO	OCCUPAZIONE TEMPORANEA PER 24 MESI	ESPROPRIO DEL DIRITTO DI PROPRIETA	SERVITU' AEREA	SERVITU' PER STRADE E CAVIDOTTO	OCCUPAZIONE TEMPORANEA PER 24 MESI	AREA IN CONCESSIONE/ /AREA IN CONVENZIONE	TOTALE
						ha.	are	ca.															
1	2	3	4	5	6	7		8	9	10	11	12	13	14	15	16	17	18	19	20	21	22	
COMUNE DI ASCOLI SATRIANO (FG)																							
9	SICONOLFI ROSINA nata a ASCOLI SATRIANO (FG) il 12/04/1956 SCNRSN56D52A463E Proprieta'1/2 ZINGARIELLO DOMENICO GIUSEPPE nato a SANT'AGATA DI PUGLIA (FG) il 18/03/1954 ZNGDNC54C18I193M Proprieta'1/2	86	101	Sem. irriguo	U	17	30	57		3,00	1,00	1,00	0,50	2130,00	15660,00		3080,00	€ 6 390,00	€ 15 660,00	€ -	€ 1 540,00		€ 23 590,00
10	ZINGARIELLO DOMENICO nato a SANT'AGATA DI PUGLIA (FG) il 18/03/1954 ZNGDNC54C18I193MProprieta'1000/1000	86	103	Sem. irriguo	U	17	68	81		3,00	1,00	1,00	0,50	4640,00	8820,00	2170,00	16175,00	€ 13 920,00	€ 8 820,00	€ 2 170,00	€ 8 087,50		€ 32 997,50
11	TRIDENTINO PAOLO GERARDO nato a FOGGIA (FG) il 09/05/1973TRDPGR73E09D643I Proprieta' 1/1	86	5	Sem. irriguo	U	7	1	63		3,00	1,00	1,00	0,50				445,00	€ -	€ -	€ -	€ 222,50		€ 222,50
12	GIANNETTA GERARDA nata a ASCOLI SATRIANO (FG) il 10/02/1960 GNNGRD60B50A463E Proprieta'1/2 MAZZEO GERARDO nato a SANT'AGATA DI PUGLIA (FG) il 13/08/1957 MZZGRD57M13I193X Proprieta'1/2	86	71	Sem. irriguo	U	7	1	63		3,00	1,00	1,00	0,50		260,00		180,00	€ -	€ 260,00	€ -	€ 980,00		€ 1 240,00
13	MAZZEO GERARDO nato a SANT'AGATA DI PUGLIA (FG) il 13/08/1957 MZZGRD57M13I193X Proprieta'1000/1000	86	82	Sem. irriguo	U	2	13	6		3,00	1,00	1,00	0,50				310,00	€ -	€ -	€ -	€ 275,00		€ 275,00
14	MAZZEO ANTONIA MARIA nata a SANT'AGATA DI PUGLIA (FG) il 15/02/1961 MZZNNM61B55I193N Proprieta'1000/1000	86	81	Sem. irriguo	U	4	10	00		3,00	1,00	1,00	0,50				446,00	€ -	€ -	€ -	€ 560,00		€ 560,00
15	AGRICOLA TRIDENTINO MICHELINO & PAOLO G. SOCIETA' SEMPLICE AGRICOLA con sede in ASCOLI SATRIANO (FG)03717400711Proprieta'1/1	86	22 AA	Sem. irriguo		2	94	34		3,00	1,00	1,00	0,50				2235,00	€ -	€ -	€ -	€ 1 117,50		€ 1 117,50
			22 AB	Uliveto	2		8	11															
16	ZINGARIELLO DOMENICO nato a SANT'AGATA DI PUGLIA (FG) il 18/03/1954 ZNGDNC54C18I193M Proprieta'1000/1000	86	190	Sem. irriguo	U	2	99	77		3,00	1,00	1,00	0,50			1370,00	7770,00	€ -	€ -	€ 1 370,00	€ 3 885,00		€ 5 255,00
17	VOLPONE POMPEA nata a SANT'AGATA DI PUGLIA (FG) il 11/07/1926 VLPPPM26L51I193U Comproprietario ZINGARIELLO ANDREA nato a SANT'AGATA DI PUGLIA (FG) il 16/12/1924 ZNGNDR24T16I193V Comproprietario	86	108	Seminativo	4		14	5		3,00	1,00	1,00	0,50			55,00	110,00	€ -	€ -	€ 55,00	€ 55,00		€ 110,00
18	ZINGARIELLO ANDREA nato a FOGGIA (FG) il 16/06/1981 ZNGNDR81H16D643O Proprieta'100/100	86	106	Sem. irriguo	U	1	42	62		3,00	1,00	1,00	0,50			30,00	210,00	€ -	€ -	€ 30,00	€ 105,00		€ 135,00

NUMERO DI ELENCO	INTESTAZIONE PARTICELLE		DATI CATASTALI DEGLI INTERI APPEZZAMENTI						VALORI €/mq				AREE mq				INDENNITA' €.				AREE	IMPORTI				
	COGNOME e NOME dei proprietari (ditta catastale)		FOGLIO	MAPPALE	NATURA DELLA PROPRIETA'	CLASSE	SUPERFICIE			IMPONIBILE	(V.E.M.) ESPROPRIO DEL DIRITTO DI PROPRIETA' €/mq	(V.E.M.) SERVITU' AEREA €/mq	(V.E.M.) SERVITU' PER STRADE E CAVIDOTTO €/mq	(V.E.M.) OCCUPAZIONE TEMPORANEA 24 mesi €/mq	ESPROPRIO DEL DIRITTO DI PROPRIETA'	SERVITU' AEREA	SERVITU' PER STRADE E CAVIDOTTO	OCCUPAZIONE TEMPORANEA PER 24 MESI	ESPROPRIO DEL DIRITTO DI PROPRIETA'	SERVITU' AEREA	SERVITU' PER STRADE E CAVIDOTTO	OCCUPAZIONE TEMPORANEA PER 24 MESI	AREA IN CONCESSIONE/ /AREA IN CONVENZIONE	TOTALE		
							ha.	are	ca.																€.	€/mq
1	2		3	4	5	6	7		8	9	10	11	12	13	14	15	16	17	18	19	20	21	22			
19	CARLINO RAFFAELA GIOVANNINA nata a CASTEL BARONIA (AV) il 05/04/1935 CRLRFL35D45C058A Proprieta'1/2 RUBERTO CHIARA LEONARDA nata a FOGGIA (FG) il 03/08/1979 RBRCL79M43D643S Proprieta'1/2		87	14	Seminativo	2		79	54		3,00	1,00	1,00	0,50				1600,00	€ -	€ -	€ -	€ 800,00		€ 800,00		
			87	44	Seminativo	2	5	5	19		3,00	1,00	1,00	0,50				630,00	6590,00	€ -	€ -	€ 630,00	€ 3 295,00		€ 3 925,00	
			87	74	Seminativo	2		23	80		3,00	1,00	1,00	0,50					420,00	€ -	€ -	€ -	€ 210,00		€ 210,00	
			87	75	Seminativo	2		24	45		3,00	1,00	1,00	0,50					160,00	€ -	€ -	€ -	€ 80,00		€ 80,00	
			87	85	Seminativo	2		97	80		3,00	1,00	1,00	0,50					275,00	3265,00	€ -	€ -	€ 275,00	€ 1 632,50		€ 1 907,50
20	REGIONE PUGLIA con sede in BARI (BA)80017210727Proprieta'1000/1000		87	43	Seminativo	2		18	85		3,00	1,00	1,00	0,50				1200,00	1053,00	€ -	€ -	€ 1 200,00	€ 526,50	area in concessione/ /area in convenzione	€ -	
			87	50	Seminativo	2		95	59		3,00	1,00	1,00	0,50					5540,00	€ -	€ -	€ -	€ 2 770,00		€ -	
21	SANGIORGIO ANGELA nata a CERIGNOLA (FG) il 13/05/1969 SNGNGL69E53C514T Proprieta' 1/1		87	46	Sem. irriguo	U	5	86	99		3,00	1,00	1,00	0,50					1280,00	€ -	€ -	€ -	€ 640,00		€ 640,00	
22	SILBA FRANCO LEONARDO ANTONIO nato a ROCCHETTA SANT'ANTONIO (FG) il 27/06/1942 SLBFNC42H27H467G Proprieta'1/1		87	84 AA	Seminativo	2		45	00		3,00	1,00	1,00	0,50					655,00	€ -	€ -	€ -	€ 327,50		€ 327,50	
				84 AB	Uliv. Vigneto	2		34	80																	
			87	168 AA	Sem. irriguo		5	93	83		3,00	1,00	1,00	0,50						910,00	€ -	€ -	€ -	€ 455,00		€ 455,00
				168 AB	Uliveto	2		3	58																	
87	167	ENTE URBANO			21	37		3,00	1,00	1,00	0,50							430,00	€ -	€ -	€ -	€ 215,00		€ 215,00		
23	CANTARINI CHIARA nata a FOGGIA (FG) il 29/01/1984 CNTCHR84A69D643S Proprieta'4/72 CANTARINI FRANCESCA nata a FOGGIA (FG) il 18/06/1981 CNTFNC81H58D643T Proprieta'4/72 CANTARINI GIOVANNI nato a FOGGIA (FG) il 16/05/1948 CNTGNN48E16D643M Proprieta'4/72 SALATTO GABRIELLA nata a FOGGIA (FG) il 15/09/1972 SLTGRL72P55D643B Nuda proprieta'9/72 SALATTO MARIA CONCETTA nata a FOGGIA (FG) il 11/01/1958 SLTMCN58A51D643T Usufrutto36/72 SALATTO MARIA PINA nata a FOGGIA (FG) il 08/06/1956 SLTMPN56H48D643X Proprieta'24/72 SALATTO MICHELE nato a FOGGIA (FG) il 12/01/1961 SLTMLH61A12D643Z Nuda proprieta'9/72 SALATTO PAOLA nata a FOGGIA (FG) il 17/02/1974 SLTPLA74B57D643Y Nuda proprieta'9/72 SALATTO POTITO PAOLO+B50 MICHELE nato a FOGGIA (FG) il 05/01/1960 SLTPTP60A05D643J Nuda proprieta'9/72+A49:A51		87	54	Seminativo	3		6	30		3,00	1,00	1,00	0,50			3230,00	2440,00	€ -	€ -	€ 3 230,00	€ 1 220,00		€ 4 450,00		

NUMERO DI ELENCO	INTESTAZIONE PARTICELLE	DATI CATASTALI DEGLI INTERI APPEZZAMENTI							VALORI €/mq					AREE mq				INDENNITA' €.				AREE	IMPORTI
	COGNOME e NOME dei proprietari (ditta catastale)	FOGLIO	MAPPALE	NATURA DELLA PROPRIETA'	CLASSE	SUPERFICIE			IMPONIBILE	(V.E.M.) ESPROPRIO DEL DIRITTO DI PROPRIETA' €/mq	(V.E.M.) SERVITU' AEREA €/mq	(V.E.M.) SERVITU' PER STRADE E CAVIDOTTO €/mq	(V.E.M.) OCCUPAZIONE TEMPORANEA 24 mesi €/mq	ESPROPRIO DEL DIRITTO DI PROPRIETA'	SERVITU' AEREA	SERVITU' PER STRADE E CAVIDOTTO	OCCUPAZIONE TEMPORANEA PER 24 MESI	ESPROPRIO DEL DIRITTO DI PROPRIETA'	SERVITU' AEREA	SERVITU' PER STRADE E CAVIDOTTO	OCCUPAZIONE TEMPORANEA PER 24 MESI	AREA IN CONCESSIONE / AREA IN CONVENZIONE	TOTALE
						ha.	are	ca.															
1	2	3	4	5	6	7			8	9	10	11	12	13	14	15	16	17	18	19	20	21	22
24	VENEZIANO ADDOLORATA nata a FOGGIA (FG) il 13/02/1950 VNZDLR50B53D643U Proprieta'1/1	87	117	Seminativo	2	7	26	39		3,00	1,00	1,00	0,50			1960,00	10750,00	€ -	€ -	€ 1 960,00	€ 5 375,00		€ 7 335,00
25	SOCONOLFI FILOMENA nata a LACEDONIA (AV) il 02/01/1954SCNFMN54A42E397EOneri possessore per 1/2 con patto di riservato dominio1/2 SILBA FRANCO nato a ROCCHETTA SANT'ANTONIO (FG) il 27/06/1942SLBFNC42H27H467GOneri possessore per 1/2 conb patto di riservato dominio1/2	87	120	Seminativo	2		81	47		3,00	1,00	1,00	0,50			290,00	1890,00	€ -	€ -	€ 290,00	€ 945,00		€ 1 235,00
		87	121	Sem. irriguo	U	4	81	97		3,00	1,00	1,00	0,50			10,00	205,00	€ -	€ -	€ 10,00	€ 102,50		€ 112,50
		87	122 AA	Sem. irriguo	U	2	32	00		3,00	1,00	1,00	0,50			1130,00	3170,00	€ -	€ -	€ 1 130,00	€ 1 585,00		€ 2 715,00
			122 AB	Seminativo	2		12	41															
26	BUGLIONE ROMEO nato a ASCOLI SATRIANO (FG) il 07/03/1956 BGLRMO56C07A463S Proprieta'1/2 PEZZELLA GIUSEPPINA nata a ASCOLI SATRIANO (FG) il 12/05/1960 PZZGPP60E52A463B Proprieta'1/2	87	191	Sem. irriguo	U	6	6	41		3,00	1,00	1,00	0,50				785,00	€ -	€ -	€ -	€ 392,50		€ 392,50
27	CHIUMMARULO LUIGI nato a CERIGNOLA (FG) il 17/05/1967CHMLGU67E17C514UProprieta'1/1	87	228	Seminativo	2	5	98	93		3,00	1,00	1,00	0,50				125,00	€ -	€ -	€ -	€ 62,50		€ 62,50
28	BUGLIONE ROMEO nato a ASCOLI SATRIANO (FG) il 07/03/1956 BGLRMO56C07A463S Proprieta'1000/1000	94	16 AA	Sem. irriguo	U	6	45	78		3,00	1,00	1,00	0,50			825,00	3375,00	€ -	€ -	€ 825,00	€ 1 687,50		€ 2 512,50
			16 AB	Uliveto	2		19	89															
29	SALATTO MARIA PINA nata a FOGGIA (FG) il 08/06/1956 SLTMPN56H48D643X Proprieta'1000/1000	94	28	Seminativo	2	16	97	2		3,00	1,00	1,00	0,50			20,00	275,00	€ -	€ -	€ 20,00	€ 137,50		€ 157,50
		94	144	Sem. irriguo	U	8	48	51		3,00	1,00	1,00	0,50			720,00	2810,00	€ -	€ -	€ 720,00	€ 1 405,00		€ 2 125,00
		94	145	Sem. irriguo	U	8	48	51		3,00	1,00	1,00	0,50			995,00	3810,00	€ -	€ -	€ 995,00	€ 1 905,00		€ 2 900,00
30	SALATTO MARIA LUISA nata a FOGGIA (FG) il 13/07/1962 SLTMLS62L53D643D Proprieta'1/2 SALATTO POTITO nato a FOGGIA (FG) il 23/04/1964 SLTPTT64D23D643T Proprieta'1/2	94	30	Sem. irriguo	U	9	86	88		3,00	1,00	1,00	0,50	500,00	1675,00	650,00	5660,00	€ 1 500,00	€ 1 675,00	€ 650,00	€ 2 830,00		€ 6 655,00
31	AUTIELLO EVELINA nata a NAPOLI (NA) il 27/07/1966 TLLVLN66L67F839H Nuda proprieta'1/2 AUTIELLO LUIGI nato a NAPOLI (NA) il 29/07/1969 TLLLGU69L29F839S Nuda proprieta'1/2 SCAFARELLI VANDA nata a NAPOLI (NA) il 11/10/1940 SCFVND40R51F839L Usufrutto1/1	94	5	Seminativo	2	25	91	60		3,00	1,00	1,00	0,50	5960,00	23024,00	190,00	5700,00	€ 17 880,00	€ 23 024,00	€ 190,00	€ 2 850,00		€ 43 944,00

NUMERO DI ELENCO	INTESTAZIONE PARTICELLE		DATI CATASTALI DEGLI INTERI APPEZZAMENTI						VALORI €/mq				AREE mq				INDENNITA' €..				AREE	IMPORTI	
	COGNOME e NOME dei proprietari (ditta catastale)	FOGLIO	MAPPALE	NATURA DELLA PROPRIETA'	CLASSE	SUPERFICIE			IMPONIBILE	(V.E.M.) ESPROPRIO DEL DIRITTO DI PROPRIETA' €/mq	(V.E.M.) SERVITU' AEREA €/mq	(V.E.M.) SERVITU' PER STRADE E CAVIDOTTO €/mq	(V.E.M.) OCCUPAZIONE TEMPORANEA 24 mesi €/mq	ESPROPRIO DEL DIRITTO DI PROPRIETA'	SERVITU' AEREA	SERVITU' PER STRADE E CAVIDOTTO	OCCUPAZIONE TEMPORANEA PER 24 MESI	ESPROPRIO DEL DIRITTO DI PROPRIETA'	SERVITU' AEREA	SERVITU' PER STRADE E CAVIDOTTO	OCCUPAZIONE TEMPORANEA PER 24 MESI	AREA IN CONCESSIONE/ /AREA IN CONVENZIONE	TOTALE
						ha.	are	ca.															
1	2	3	4	5	6	7			8	9	10	11	12	13	14	15	16	17	18	19	20	21	22
32	TUCCI MICHELE nato a FOGGIA (FG) il 10/03/1966TCCMHL66C10D643OProprieta'1/1	94	46 AA	Seminativo	2	1	74	00		3,00	1,00	1,00	0,50		85,00	12,00	40,00	€ -	€ 85,00	€ 12,00	€ 20,00		€ 117,00
			46 AB	Sem. irriguo				76															
		94	59	Seminativo	2	8	79	42		3,00	1,00	1,00	0,50				170,00	580,00	€ -	€ -	€ 170,00	€ 290,00	
33	TUCCI MARIA TERESA nata a CANDELA (FG) il 29/06/1961 TCCMTR61H69B584Z Proprieta'1000/1000	94	60 AA	Seminativo	2	3	23	64		3,00	1,00	1,00	0,50			100,00	310,00	€ -	€ -	€ 100,00	€ 155,00		€ 255,00
			60 AB	Sem. irriguo	U	1	1	14															
34	MONACO CARLO nato a SANT'AGATA DI PUGLIA (FG) il 21/10/1954 MNCCR54R211193E Proprieta'1/1	94	108	Seminativo	2	6	28	68		3,00	1,00	1,00	0,50			1420,00	3420,00	€ -	€ -	€ 1 420,00	€ 1 710,00		€ 3 130,00
35	PROVINCIA DI FOGGIA00374200715Proprieta'1/1	94	77	Seminativo	2		87	14		3,00	1,00	1,00	0,50			10,00	40,00	€ -	€ -	€ 10,00	€ 20,00	area in concessione/ /area in convenzione	€ -
		94	78	Seminativo	2		18	89		3,00	1,00	1,00	0,50			25,00	50,00	€ -	€ -	€ 25,00	€ 25,00		€ -
		94	58	Seminativo	2		4	23		3,00	1,00	1,00	0,50			40,00	70,00	€ -	€ -	€ 40,00	€ 35,00		€ -
36	DAUNIA ASCOLI S.R.L. con sede in ROVERETO (TN)03661390710Proprieta'1/1	94	111	ENTE URBANO		2	71	74		3,00	1,00	1,00	0,50			20,00	4086,00	€ -	€ -	€ 20,00	€ 2 043,00	area in concessione/ /area in convenzione	€ -
37	DANARO NICOLA nato a CERIGNOLA (FG) il 04/01/1976 DNRNCL76A04C514L Proprieta'1/1	97	219	Seminativo	2		27	82		3,00	1,00	1,00	0,50			100,00	260,00	€ -	€ -	€ 100,00	€ 130,00		€ 230,00
		97	217	Seminativo	4		42	55		3,00	1,00	1,00	0,50			95,00	280,00	€ -	€ -	€ 95,00	€ 140,00		€ 235,00
38	MORELLI ANGELO nato a FOGGIA (FG) il 23/09/1968MRLNGL68P23D643MProprieta'1/3 MORELLI CATERINA nata a FOGGIA (FG) il 15/02/1971MRLCRN71B55D643XProprieta'1/3 VENEZIANO ADDOLORATA nata a FOGGIA (FG) il 13/02/1950VNZDLR50B53D643UProprieta'1/3	97	191	Seminativo	3	5	49	89		3,00	1,00	1,00	0,50			540,00	2290,00	€ -	€ -	€ 540,00	€ 1 145,00		€ 1 685,00
39	SALATTO GABRIELLA nata a FOGGIA (FG) il 15/09/1972SLTGRL72P55D643BProprieta'1/1	97	276	Seminativo	3	17	59	81		3,00	1,00	1,00	0,50			240,00	480,00	€ -	€ -	€ 240,00	€ 240,00		€ 480,00
40	VENEZIANO ADDOLORATA nata a FOGGIA (FG) il 13/02/1950 VNZDLR50B53D643U Propr. 1/1	97	33	Seminativo	3		28	80		3,00	1,00	1,00	0,50				2670,00	€ -	€ -	€ -	€ 1 335,00		€ 1 335,00
		97	36 AA	Seminativo	3	4	68	31		3,00	1,00	1,00	0,50			760,00	2430,00	€ -	€ -	€ 760,00	€ 1 215,00		€ 1 975,00
			36 AB	Uliveto	3		16	25		3,00	1,00	1,00	0,50										

NUMERO DI ELENCO	INTESTAZIONE PARTICELLE		DATI CATASTALI DEGLI INTERI APPEZZAMENTI						VALORI €/mq					AREE mq				INDENNITA' €.				AREE	IMPORTI	
	COGNOME e NOME dei proprietari (ditta catastale)		FOGLIO	MAPPALE	NATURA DELLA PROPRIETA'	CLASSE	SUPERFICIE			IMPONIBILE	(V.E.M.) ESPROPRIO DEL DIRITTO DI PROPRIETA' €/mq	(V.E.M.) SERVITU' AEREA €/mq	(V.E.M.) SERVITU' PER STRADE E CAVIDOTTO €/mq	(V.E.M.) OCCUPAZIONRE TEMPORANEA 24 mesi €/mq	ESPROPRIO DEL DIRITTO DI PROPRIETA'	SERVITU' AEREA	SERVITU' PER STRADE E CAVIDOTTO	OCCUPAZIONE TEMPORANEA PER 24 MESI	ESPROPRIO DEL DIRITTO DI PROPRIETA'	SERVITU' AEREA	SERVITU' PER STRADE E CAVIDOTTO	OCCUPAZIONE TEMPORANEA PER 24 MESI	AREA IN CONCESSIONE/ /AREA IN CONVENZIONE	TOTALE
							ha.	are	ca.															
1	2		3	4	5	6	7			8	9	10	11	12	13	14	15	16	17	18	19	20	21	22
41	PEZZELLA MARIO nato a ASCOLI SATRIANO (FG) il 01/05/1949 PZZMRA49E01A463Q Propr 1/2 SARACINO MARIA nata a ASCOLI SATRIANO (FG) il 08/04/1952 SRCMRA52D48A463R Propr 1/2		97	74	Seminativo	3		36	2		3,00	1,00	1,00	0,50				50,00	€ -	€ -	€ -	€ 25,00		€ 25,00
			97	12	Sem irriguo	U	1	22	8		3,00	1,00	1,00	0,50				1025,00	€ -	€ -	€ -	€ 512,50		€ 512,50
			97	18	Sem irriguo	U	8	11	00		3,00	1,00	1,00	0,50				60,00	€ -	€ -	€ -	€ 30,00		€ 30,00
42	SOCIETA' AGRICOLA SEMPLICE DICEMBRE DI PASQUALE PADALINO E CARMINE PADALINO con sede in CANDELA (FG) 04308440710 Proprieta'1/1		97	136	Seminativo	4	4	1	86		3,00	1,00	1,00	0,50			1000,00	4700,00	€ -	€ -	€ 1 000,00	€ 2 350,00		€ 3 350,00
			97	139	Seminativo	3	3	20	2		3,00	1,00	1,00	0,50			470,00	2035,00	€ -	€ -	€ 470,00	€ 1 017,50		€ 1 487,50
			97	131	Seminativo	3	14	59	16		3,00	1,00	1,00	0,50			465,00	3220,00	€ -	€ -	€ 465,00	€ 1 610,00		€ 2 075,00
			97	132	Seminativo	3	13	50	4		3,00	1,00	1,00	0,50			480,00	2870,00	€ -	€ -	€ 480,00	€ 1 435,00		€ 1 915,00
			97	186	Seminativo	3	7	60	44		3,00	1,00	1,00	0,50			325,00	1930,00	€ -	€ -	€ 325,00	€ 965,00		€ 1 290,00
43	FLAMIA PASQUALE nato a CANDELA (FG) il 02/01/1932 FLMPQL32A02B584Q Proprieta' 1/1		97	185 AA	Seminativo	3	13	90	45		3,00	1,00	1,00	0,50	6300,00	13100,00	235,00	7850,00	€ 18 900,00	€ 13 100,00	€ 235,00	€ 3 925,00		€ 36 160,00
				185 AB	Pascolo	3			8															
			97	134	Seminativo	3	14	61	6		3,00	1,00	1,00	0,50		11830,00		1200,00	€ -	€ 11 830,00	€ -	€ 600,00		€ 12 430,00
44	REGIONE PUGLIA con sede in BARI (BA)80017210727Proprieta'1000/1000		98	20	Seminativo	3		21	10		3,00	1,00	1,00	0,50			10,00	30,00	€ -	€ -	€ 10,00	€ 15,00	area in concessione/ /area in convenzione	€ -
45	GIANNETTA SILVIA nata a SCAMPITELLA (AV) il 29/10/1954 GNNSLV54R69I493U Proprieta'6/9 SOLDO ANTONIETTA nata a SANT'AGATA DI PUGLIA (FG) il 23/02/1983 SLDNNT83B63I193L Proprieta' 1/9 SOLDO GIUSEPPINA nata a SANT'AGATA DI PUGLIA (FG) il 16/09/1976 SLDGPP76P56I193UProprieta' 1/9 SOLDO LEONARDO nato a SANT'AGATA DI PUGLIA (FG) il 11/04/1978 SLDLRD78D11I193F Proprieta' 1/9		98	153 AA	Sem. irriguo			3	48															
				153 AB	Seminativo	3		59	52		3,00	1,00	1,00	0,50			150,00	745,00	€ -	€ -	€ 150,00	€ 372,50		€ 522,50
			98	350 AA	Sem. irriguo		5	39	33		3,00	1,00	1,00	0,50			450,00	1850,00	€ -	€ -	€ 450,00	€ 925,00		€ 1 375,00
				350 AB	Uliveto	1			69															
			98	320	Sem. irriguo	U	1	00	00		3,00	1,00	1,00	0,50				75,00	455,00	€ -	€ -	€ 75,00	€ 227,50	
46	GIANNETTA SILVIA nata a SCAMPITELLA (AV) il 29/10/1954 GNNSLV54R69I493U Proprieta' 1/1		98	321	Sem. irriguo	U	2	39	13		3,00	1,00	1,00	0,50			480,00	3550,00	€ -	€ -	€ 480,00	€ 1 775,00		€ 2 255,00
47	DEMANIO PUBBLICO DELLA REGIONE PUGLIA con sede in BARI (BA)80017210727Proprieta'1000/1000		98	11	Incolro produtt	U	1	24	79		3,00	1,00	1,00	0,50			50,00	160,00	€ -	€ -	€ 50,00	€ 80,00	area in concessione/ /area in convenzione	€ -
			98	12	Incolro produtt	U	2	6	18		3,00	1,00	1,00	0,50			12,00	675,00	€ -	€ -	€ 12,00	€ 337,50		

NUMERO DI ELENCO	INTESTAZIONE PARTICELLE			DATI CATASTALI DEGLI INTERI APPEZZAMENTI					VALORI €/mq				AREE mq				INDENNITA' €.				AREE	IMPORTI				
	COGNOME e NOME dei proprietari (ditta catastale)			FOGLIO	MAPPALE	NATURA DELLA PROPRIETA'	CLASSE	SUPERFICIE			IMPONIBILE	(V.E.M.) ESPROPRIO DEL DIRITTO DI PROPRIETA' €/mq	(V.E.M.) SERVITU' AEREA €/mq	(V.E.M.) SERVITU' PER STRADE E CAVIDOTTO €/mq	(V.E.M.) OCCUPAZIONE TEMPORANEA 24 mesi €/mq	ESPROPRIO DEL DIRITTO DI PROPRIETA'	SERVITU' AEREA	SERVITU' PER STRADE E CAVIDOTTO	OCCUPAZIONE TEMPORANEA PER 24 MESI	ESPROPRIO DEL DIRITTO DI PROPRIETA'	SERVITU' AEREA	SERVITU' PER STRADE E CAVIDOTTO	OCCUPAZIONE TEMPORANEA PER 24 MESI	AREA IN CONCESSIONE/ /AREA IN CONVENZIONE	TOTALE	
								ha.	are	ca.																€.
1	2			3	4	5	6	7			8	9	10	11	12	13	14	15	16	17	18	19	20	21	22	
48	D'AGOSTINO PASQUALE nato a ASCOLI SATRIANO (FG) il 16/04/1957 DGSPQL57D16A463S Proprieta'1000/1000			98	516	Sem. irriguo	U	3	56	31		3,00	1,00	1,00	0,50			180,00	755,00	€ -	€ -	€ 180,00	€ 377,50		€ 557,50	
				98	517	Sem. irriguo	U		23	83		3,00	1,00	1,00	0,50				105,00	335,00	€ -	€ -	€ 105,00	€ 167,50		€ 272,50
				98	35	Sem. irriguo	U	1	84	40		3,00	1,00	1,00	0,50				70,00	515,00	€ -	€ -	€ 70,00	€ 257,50		€ 327,50
49	PROVINCIA DI FOGGIA con sede in FOGGIA (FG)00374200715Proprieta'1/1			98	263	Pascolo	3		2	8		3,00	1,00	1,00	0,50			10,00	60,00	€ -	€ -	€ 10,00	€ 30,00	area in concessione/ /area in convenzione	€ -	
50	DI GIOIA POTITO MICHELE nato a FOGGIA (FG) il 12/01/1964DGIPTM64A12D643YProprieta'1/1			98	262	Sem. irriguo	U		44	21		3,00	1,00	1,00	0,50			60,00	305,00	€ -	€ -	€ 60,00	€ 152,50		€ 212,50	
				98	528	Sem. irriguo	U	4	84	77		3,00	1,00	1,00	0,50				670,00	3150,00	€ -	€ -	€ 670,00	€ 1 575,00		€ 2 245,00
51	REGIONE PUGLIA con sede in BARI (BA)80017210727Proprieta'1000/1000			98	65	Seminativo	2		58	89		3,00	1,00	1,00	0,50			10,00	45,00	€ -	€ -	€ 10,00	€ 22,50	area in concessione/ /area in convenzione	€ -	
52	TARONNA PASQUALE nato a ASCOLI SATRIANO (FG) il 25/09/1965 TRNPQL65P25A463N Proprieta'1/1			98	69 AA	Seminativo	2	5	65	81		3,00	1,00	1,00	0,50			425,00	1350,00	€ -	€ -	€ 425,00	€ 675,00		€ 1 100,00	
					69 AB	Uliveto	1			24																
				98	432	ENTE URBANO			9	90		3,00	1,00	1,00	0,50				37,00	100,00	€ -	€ -	€ 37,00	€ 50,00		€ 87,00
53	MAZZEO LUCIA nata a LUCERA (FG) il 12/05/1946MZZLCU46E52E716RProprieta'1/1			98	81	Seminativo	1	12	80	14		3,00	1,00	1,00	0,50		3545,00		1540,00	€ -	€ 3 545,00	€ -	€ 770,00		€ 4 315,00	
54	MAZZEO LEONARDO nato a SANT'AGATA DI PUGLIA (FG) il 21/09/1947 MZZLRD47P21I193D Proprieta'1000/1000			98	187	Sem. irriguo	U	9	25	71		3,00	1,00	1,00	0,50	2130,00	13370,00		4365,00	€ 6 390,00	€ 13 370,00	€ -	€ 2 182,50		€ 21 942,50	
				98	225	Sem. irriguo	U	7	43	7		3,00	1,00	1,00	0,50	2445,00	1440,00		2900,00	€ 7 335,00	€ 1 440,00	€ -	€ 1 450,00		€ 10 225,00	
55	MAZZEO NICOLA nato a SANT'AGATA DI PUGLIA (FG) il 25/05/1957 MZZNCL57E25I193H Proprieta' 1000/1000			98	194	Seminativo	3	7	31	29		3,00	1,00	1,00	0,50			20,00	1300,00	€ -	€ -	€ 20,00	€ 650,00		€ 670,00	
56	MAZZEO LEONARDO ANTONIO nato a SANT'AGATA DI PUGLIA (FG) il 21/09/1947 MZZLRD47P21I193D Proprieta' 1/2 PAGLIARULO CARMELA DOMENICA nata a SANT'AGATA DI PUGLIA (FG) il 04/08/1956 PGLCML56M44I193O Proprieta' 1/2			98	195 AA	Sem irriguo		7	29	11		3,00	1,00	1,00	0,50			450,00	3020,00	€ -	€ -	€ 450,00	€ 1 510,00		€ 1 960,00	
					195 AB	Uliveto	1		2	18																

NUMERO DI ELENCO	INTESTAZIONE PARTICELLE	DATI CATASTALI DEGLI INTERI APPEZZAMENTI							VALORI €/mq				AREE mq				INDENNITA' €.				AREE	IMPORTI		
	COGNOME e NOME dei proprietari (ditta catastale)	FOGLIO	MAPPALE	NATURA DELLA PROPRIETA'	CLASSE	SUPERFICIE			IMPONIBILE	(V.E.M.) ESPROPRIO DEL DIRITTO DI PROPRIETA' €/mq	(V.E.M.) SERVITU' AEREA €/mq	(V.E.M.) SERVITU' PER STRADE E CAVIDOTTO €/mq	(V.E.M.) OCCUPAZIONRE TEMPORANEA 24 mesi €/mq	ESPROPRIO DEL DIRITTO DI PROPRIETA'	SERVITU' AEREA	SERVITU' PER STRADE E CAVIDOTTO	OCCUPAZIONE TEMPORANEA PER 24 MESI	ESPROPRIO DEL DIRITTO DI PROPRIETA'	SERVITU' AEREA	SERVITU' PER STRADE E CAVIDOTTO	OCCUPAZIONE TEMPORANEA PER 24 MESI	AREA IN CONCESSIONE/ /AREA IN CONVENZIONE	TOTALE	
						ha.	are	ca.																€.
1	2	3	4	5	6	7		8	9	10	11	12	13	14	15	16	17	18	19	20	21	22		
57	MELILLO NICOLA nato a FOGGIA (FG) il 30/07/1973 MLLNCL73L30D643P Proprieta'2/9 MELILLO RIPALTA nata a FOGGIA (FG) il 12/08/1968 MLLRLT68M52D643X Proprieta'2/9 MELILLO VITO nato a MILANO (MI) il 28/06/1963 MLLVTI63H28F205Z Proprieta'2/9 PETROZZI ROSARIA nata a ASCOLI SATRIANO (FG) il 27/11/1935 PTRRSR35S67A463P Proprieta'3/9	98	70 AA	Sem. irriguo		4	89	41		3,00	1,00	1,00	0,50			2200,00	10850,00	€ -	€ -	€ 2 200,00	€ 5 425,00		€ 7 625,00	
	70 AB		Uliveto	1		64	38																	
58	ANDREANO LUCIANO nato a FOGGIA (FG) il 04/09/1976NDRLCN76P04D643UProprieta'1/1	98	68	Seminativo	2	5	33	38		3,00	1,00	1,00	0,50		1170,00			€ -	€ 1 170,00	€ -	€ -		€ 1 170,00	
		98	173	Seminativo	2		36	40		3,00	1,00	1,00	0,50	1330,00	2150,00		1375,00	€ 3 990,00	€ 2 150,00	€ -	€ 687,50		€ 6 827,50	
		98	174	Sem. arborato	2		57	00		3,00	1,00	1,00	0,50	330,00	795,00	480,00	4010,00	€ 990,00	€ 795,00	€ 480,00	€ 2 005,00		€ 4 270,00	
59	GIARNERA GIUSEPPE nato a ASCOLI SATRIANO (FG) il 22/01/1947 GRNGPP47A22A463S Proprieta'1000/1000	98	172	Sem. irriguo	U		37	50		3,00	1,00	1,00	0,50		2260,00		190,00	€ -	€ 2 260,00	€ -	€ 95,00		€ 2 355,00	
		98	67	Sem. irriguo	U	5	95	90		3,00	1,00	1,00	0,50		370,00			€ -	€ 370,00	€ -	€ -		€ 370,00	
60	GATTA NICOLA nato a CANDELA (FG) il 15/01/1909 GTTNCL09A15B584D Proprieta' 1000/1000	98	208	Seminativo	3		2	44		3,00	1,00	1,00	0,50			20,00	50,00	€ -	€ -	€ 20,00	€ 25,00		€ 45,00	
		98	4	Seminativo	3	1	61	58		3,00	1,00	1,00	0,50			685,00	5535,00	€ -	€ -	€ 685,00	€ 2 767,50		€ 3 452,50	
		98	206	Seminativo	3	1	25	13		3,00	1,00	1,00	0,50				790,00	€ -	€ -	€ -	€ 395,00		€ 395,00	
		98	362	Seminativo	3	6	43	36		3,00	1,00	1,00	0,50			1860,00	19606,00	€ -	€ -	€ 1 860,00	€ 9 803,00		€ 11 663,00	
		98	357	Seminativo	3	4	44	87		3,00	1,00	1,00	0,50			4400,00	22645,00	€ -	€ -	€ 4 400,00	€ 11 322,50		€ 15 722,50	
		98	214	Seminativo	3	7	5	99		3,00	1,00	1,00	0,50				1705,00	€ -	€ -	€ -	€ 852,50		€ 852,50	
61	SAGI SOCIETA' AGRICOLA A R.L. con sede in ROCCHETTA SANT'ANTONIO (FG) 03918030713 Proprieta' 1/1	98	546	Seminativo	3	10	59	47		3,00	1,00	1,00	0,50		6200,00			€ -	€ 6 200,00	€ -	€ -		€ 6 200,00	
		98	548	Seminativo	3	11	4	31		3,00	1,00	1,00	0,50	6690,00	18400,00	1530,00	13880,00	€ 20 070,00	€ 18 400,00	€ 1 530,00	€ 6 940,00		€ 46 940,00	
62	BIANCO ROSANNA nata a FOGGIA (FG) il 12/06/1952 BNCRN52H52D643J Proprieta' 1/6 MAZZEO ANTONIO nato a FOGGIA (FG) il 05/08/1972 MZZNTN72M05D643D Proprieta' 2/18 MAZZEO FRANCESCO PIO nato a FOGGIA (FG) il 15/10/2003 MZZFNC03R15D643S Proprieta' 2/18 MAZZEO MARILENA nata a FOGGIA (FG) il 30/12/1980 MZZMLN80T70D643J Proprieta' 2/18 SCOPECE ALESSIO nato a FOGGIA (FG) il 01/08/1979 SCPLSS79M01D643B Proprieta' 1/8 SCOPECE BRUNA nata a FOGGIA (FG) il 16/05/1971 SCPBRN71E56D643L Proprieta' 1/8 SCOPECE DANILO nato a FOGGIA (FG) il 26/01/1973 SCPDNL73A26D643O Proprieta' 1/8 SCOPECE FRANCESCO nato a FOGGIA (FG) il 02/06/1970 SCPFNC70H02D643I Proprieta' 1/8	98	538	Sem irriguo	U	11	2	53		3,00	1,00	1,00	0,50			1740,00	9390,00	€ -	€ -	€ 1 740,00	€ 4 695,00		€ 6 435,00	
		98	539	Seminativo	3	11	2	52		3,00	1,00	1,00	0,50			580,00	1500,00	€ -	€ -	€ 580,00	€ 750,00		€ 1 330,00	
		98	112	Pascolo	3			95		3,00	1,00	1,00	0,50			90,00		€ -	€ -	€ 90,00	€ -		€ 90,00	

NUMERO DI ELENCO	INTESTAZIONE PARTICELLE		DATI CATASTALI DEGLI INTERI APPEZZAMENTI				VALORI €/mq				AREE mq				INDENNITA' €.				AREE	IMPORTI																																																																																																																																																																																																																																																																																																																																																																																																																																																																																																																																																																																																																																																																																																																																																																																																																																																																																																																																																																																																																																																																																																																																																			
	COGNOME e NOME dei proprietari (ditta catastale)		FOGLIO	MAPPALE	NATURA DELLA PROPRIETA'	CLASSE	SUPERFICIE		IMPONIBILE	(V.E.M.) ESPROPRIO DEL DIRITTO DI PROPRIETA' €/mq	(V.E.M.) SERVITU' AEREA €/mq	(V.E.M.) SERVITU' PER STRADE E CAVIDOTTO €/mq	(V.E.M.) OCCUPAZIONRE TEMPORANEA 24 mesi €/mq	ESPROPRIO DEL DIRITTO DI PROPRIETA'	SERVITU' AEREA	SERVITU' PER STRADE E CAVIDOTTO	OCCUPAZIONE TEMPORANEA PER 24 MESI	ESPROPRIO DEL DIRITTO DI PROPRIETA	SERVITU' AEREA	SERVITU' PER STRADE E CAVIDOTTO	OCCUPAZIONE TEMPORANEA PER 24 MESI	AREA IN CONCESSIONE/ /AREA IN CONVENZIONE	TOTALE																																																																																																																																																																																																																																																																																																																																																																																																																																																																																																																																																																																																																																																																																																																																																																																																																																																																																																																																																																																																																																																																																																																																																
																								ha.	are	ca.	€.	€/mq	€/mq	€/mq	1/6 X 24MESI	mq.	mq.	mq.	mq.	€.	€.	€.	€.	€.	€																																																																																																																																																																																																																																																																																																																																																																																																																																																																																																																																																																																																																																																																																																																																																																																																																																																																																																																																																																																																																																																																																																																														
1	2	3	4	5	6	7		8	9	10	11	12	13	14	15	16	17	18	19	20	21	22																																																																																																																																																																																																																																																																																																																																																																																																																																																																																																																																																																																																																																																																																																																																																																																																																																																																																																																																																																																																																																																																																																																																																	
63		98	78	Seminativo	3	36	65		3,00	1,00	1,00	0,50			3660,00		€	-	€	-	€	3 660,00	€	-	€	3 660,00																																																																																																																																																																																																																																																																																																																																																																																																																																																																																																																																																																																																																																																																																																																																																																																																																																																																																																																																																																																																																																																																																																																																													

[illegible]

NUMERO DI ELENCO	INTESTAZIONE PARTICELLE		DATI CATASTALI DEGLI INTERI APPEZZAMENTI							VALORI €/mq				AREE mq				INDENNITA' €.				AREE	IMPORTI
	COGNOME e NOME dei proprietari (ditta catastale)	FOGLIO	MAPPALE	NATURA DELLA PROPRIETA'	CLASSE	SUPERFICIE			IMPONIBILE	(V.E.M.) ESPROPRIO DEL DIRITTO DI PROPRIETA' €/mq	(V.E.M.) SERVITU' AEREA €/mq	(V.E.M.) SERVITU' PER STRADE E CAVIDOTTO €/mq	(V.E.M.) OCCUPAZIONE TEMPORANEA 24 mesi €/mq	ESPROPRIO DEL DIRITTO DI PROPRIETA'	SERVITU' AEREA	SERVITU' PER STRADE E CAVIDOTTO	OCCUPAZIONE TEMPORANEA PER 24 MESI	ESPROPRIO DEL DIRITTO DI PROPRIETA'	SERVITU' AEREA	SERVITU' PER STRADE E CAVIDOTTO	OCCUPAZIONE TEMPORANEA PER 24 MESI	AREA IN CONCESSIONE/ /AREA IN CONVENZIONE	TOTALE
						ha.	are	ca.															
1	2	3	4	5	6	7		8	9	10	11	12	13	14	15	16	17	18	19	20	21	22	
67	DANARO ROMEO nato a FOGGIA (FG) il 13/05/1990 DNRRMO90E13D643O Proprieta' 1/1	99	102 AA	Sem. irriguo		5	34	21		3,00	1,00	1,00	0,50			270,00	755,00	€ -	€ -	€ 270,00	€ 377,50		€ 647,50
			102 AB	Uliveto	2		9	19															
68	ANDREANO LUCIANO nato a FOGGIA (FG) il 04/09/1976 NDRLCN76P04D643U Proprieta' 1/1	99	526 AA	Seminativo	3	5	17	75		3,00	1,00	1,00	0,50			270,00	2330,00	€ -	€ -	€ 270,00	€ 1 165,00		€ 1 435,00
			526 AB	Uliveto	2		16	5															
		99	422	Seminativo	3		12	40		3,00	1,00	1,00	0,50			120,00	905,00	€ -	€ -	€ 120,00	€ 452,50		€ 572,50
69	ANDREANO ANTONIO nato a SANT'AGATA DI PUGLIA (FG) il 04/04/1953 NDRNTN53D041193X Usufrutto 1/2ANDREANO LUCIANO nato a FOGGIA (FG) il 04/09/1976 NDRLCN76P04D643U Nuda proprieta' 1/1 CAVALIERE NICOLINA nata a FOGGIA (FG) il 26/10/1956 CVLNLN56R66D643H Usufrutto 1/2	99	430 AA	Seminativo	3		7	23		3,00	1,00	1,00	0,50				150,00	€ -	€ -	€ -	€ 75,00		€ 75,00
			430 AB	Sem irriguo			2	30															
70	MELILLO NICOLA nato a FOGGIA (FG) il 30/07/1973 MLLNCL73L30D643P Proprieta' 1000/1000	99	641 AA	Sem irriguo		4	91	37		3,00	1,00	1,00	0,50			25,00	50,00	€ -	€ -	€ 25,00	€ 25,00		€ 50,00
			641 AB	Uliveto	2		12	9															
71	VOTTA DONATO nato a ASCOLI SATRIANO (FG) il 30/08/1957 VTDTDNT57M30A463T Proprieta' 1000/1000	104	447	Sem. irriguo	U	5	8	17		3,00	1,00	1,00	0,50			200,00	420,00	€ -	€ -	€ 200,00	€ 210,00		€ 410,00
72	RADOGNA PIETRO nato a ASCOLI SATRIANO (FG) il 04/09/1930 RDGPTR30P04A463J Proprieta' 1000/1000	104	330 AA	Seminativo	2	4	96	71		3,00	1,00	1,00	0,50			210,00	630,00	€ -	€ -	€ 210,00	€ 315,00		€ 525,00
			330 AB	Uliveto	3		28	21															
73	DONOFRIO GERARDO nato a SANT'AGATA DI PUGLIA (FG) il 05/06/1971 DNFGRD71H051193S Proprieta' 1/1	104	363 AA	Sem. irriguo		4	81	27		3,00	1,00	1,00	0,50			160,00	625,00	€ -	€ -	€ 160,00	€ 312,50		€ 472,50
			363 AB	Uliveto	3		8	72															
		104	361	ENTE URBANO			33	48		3,00	1,00	1,00	0,50			110,00	290,00	€ -	€ -	€ 110,00	€ 145,00		€ 255,00
		104	362	Vigneto	2		4	54		3,00	1,00	1,00	0,50			20,00	52,00	€ -	€ -	€ 20,00	€ 26,00		€ 46,00
		104	213	Sem. irriguo	U	7	57	97		3,00	1,00	1,00	0,50			92,00	254,00	€ -	€ -	€ 92,00	€ 127,00		€ 219,00

NUMERO DI ELENCO	INTESTAZIONE PARTICELLE		DATI CATASTALI DEGLI INTERI APPEZZAMENTI						VALORI €/mq					AREE mq				INDENNITA' €.				AREE	IMPORTI
	COGNOME e NOME dei proprietari (ditta catastale)	FOGLIO	MAPPALE	NATURA DELLA PROPRIETA'	CLASSE	SUPERFICIE			IMPONIBILE	(V.E.M.) ESPROPRIO DEL DIRITTO DI PROPRIETA' €/mq	(V.E.M.) SERVITU' AEREA €/mq	(V.E.M.) SERVITU' PER STRADE E CAVIDOTTO €/mq	(V.E.M.) OCCUPAZIONRE TEMPORANEA 24 mesi €/mq	ESPROPRIO DEL DIRITTO DI PROPRIETA'	SERVITU' AEREA	SERVITU' PER STRADE E CAVIDOTTO	OCCUPAZIONE TEMPORANEA PER 24 MESI	ESPROPRIO DEL DIRITTO DI PROPRIETA	SERVITU' AEREA	SERVITU' PER STRADE E CAVIDOTTO	OCCUPAZIONE TEMPORANEA PER 24 MESI	AREA IN CONCESSIONE/ /AREA IN CONVENZIONE	TOTALE
						ha.	are	ca.															
1	2	3	4	5	6	7		8	9	10	11	12	13	14	15	16	17	18	19	20	21	22	
74	MAZZEO ARMANDO nato a SANT'AGATA DI PUGLIA (FG) il 13/03/1934 MZZRND34C13I193Y Usufrutto1/1 MAZZEO MARIA GIUSEPPINA nata a SANT'AGATA DI PUGLIA (FG) il 24/09/1971 MZZMGS71P64I193P Nuda proprieta'1/1	104	212	Seminativo	3	7	7	39		3,00	1,00	1,00	0,50			140,00	360,00	€ -	€ -	€ 140,00	€ 180,00		€ 320,00
		104	103	Seminativo	3	5	4	46		3,00	1,00	1,00	0,50			60,00	165,00	€ -	€ -	€ 60,00	€ 82,50		€ 142,50
75	MAZZEO FILOMENA nata a SANT'AGATA DI PUGLIA (FG) il 15/11/1942 MZZFMN42S55I193L Proprieta'1/2 MAZZEO FRANCO nato a SANT'AGATA DI PUGLIA (FG) il 16/09/1946 MZZFNC46P16I193V Proprieta'1/2	104	473	Sem. irriguo	U	2	54	39		3,00	1,00	1,00	0,50			30,00	63,00	€ -	€ -	€ 30,00	€ 31,50		€ 61,50
		104	472	Sem. irriguo	U	7	58	85		3,00	1,00	1,00	0,50			90,00	220,00	€ -	€ -	€ 90,00	€ 110,00		€ 200,00
76	MAZZEO LUCIA ; MAR RUSSO nata a SANT'AGATA DI PUGLIA (FG) il 14/02/1952 MZZLCU52B54I193Z Proprieta'1000/1000	104	105	Seminativo	1	7	71	20		3,00	1,00	1,00	0,50			85,00	236,00	€ -	€ -	€ 85,00	€ 118,00		€ 203,00
77	MAZZEO GIUSEPPA ; MAR LOCURCIO nata a SANT'AGATA DI PUGLIA (FG) il 31/03/1954 MZZGPP54C71I193N Proprieta'1000/1000	104	214	Seminativo	3	7	71	20		3,00	1,00	1,00	0,50		2370,00			€ -	€ 2 370,00	€ -	€ -		€ 2 370,00
78	MOCCIOLA DONATO nato a FOGGIA (FG) il 09/06/1969 MCCDNT69H09D643C Proprieta'1000/1000	104	102	Seminativo	4	4	96	70		3,00	1,00	1,00	0,50		5010,00		175,00	€ -	€ 5 010,00	€ -	€ 87,50		€ 5 097,50
		104	468	Seminativo	4	12	34	30		3,00	1,00	1,00	0,50	6260,00	13360,00	500,00	12895,00	€ 18 780,00	€ 13 360,00	€ 500,00	€ 6 447,50		€ 39 087,50
		104	466	Seminativo	4	2	20	5		3,00	1,00	1,00	0,50	45,00	2540,00	4780,00	9675,00	€ 135,00	€ 2 540,00	€ 4 780,00	€ 4 837,50		€ 12 292,50
		104	315	Seminativo	4	2	98	38		3,00	1,00	1,00	0,50		1800,00		6120,00	€ -	€ 1 800,00	€ -	€ 3 060,00		€ 4 860,00
79	VIOLA FELICIA nata a SANT'AGATA DI PUGLIA (FG) il 28/08/1925 VLIFLC25M68I193Y Proprieta'1/1	104	311	Seminativo	4	3	86	56		3,00	1,00	1,00	0,50				5130,00	€ -	€ -	€ -	€ 2 565,00		€ 2 565,00
80	MARGHERITA S.R.L. con sede in ROMA (RM) 03188710713 Proprieta' 1/1	104	469	ENTE URBANO			29	00		3,00	1,00	1,00	0,50				470,00	€ -	€ -	€ -	€ 235,00	area in concessione/ /area in convenzione	€ -
		104	465	Seminativo	4		13	10		3,00	1,00	1,00	0,50			470,00	670,00	€ -	€ -	€ 470,00	€ 335,00		€ -
81	DEMANIO DELLO STATO RAMO BONIFICHEProprieta'1000/1000	109	154	Seminativo	1	1	6	90		3,00	1,00	1,00	0,50				4860,00	€ -	€ -	€ -	€ 2 430,00	area in concessione/ /area in convenzione	€ -
82	ZAMPAGLIONE CARLO nato a NAPOLI (NA) il 28/03/1933 ZMPCRL33C28F839N Proprieta'1000/1000	109	91	Seminativo	1	2	89	75		3,00	1,00	1,00	0,50				3890,00	€ -	€ -	€ -	€ 1 945,00		€ 1 945,00
		109	221	Seminativo	1	3	14	52		3,00	1,00	1,00	0,50				5390,00	€ -	€ -	€ -	€ 2 695,00		€ 2 695,00

[illegible]

1

Comune di Ascoli Satriano (FG) - foglio 86

COMUNE DI ASCOLI SATRIANO (FG)
Progetto per la realizzazione di un parco eolico in loc.tà
"Mass. Flamia-Ginestrelle" e connessione presso
la S.E. in località "S. Carlo".

Scala 1:5000

- Esproprio del diritto di proprietà
- Servitù per strade e cavidotto
- Superficie da asservire
- Occupazione temporanea
- Limiti fogli catastali

Comune di Ascoli Satriano

Foglio 86

p.lle 101 - 103

Foglio 86

T6n



scala 1:5000

93

2

Comune di Ascoli Satriano (FG) - foglio 86

COMUNE DI ASCOLI SATRIANO (FG)
Progetto per la realizzazione di un parco eolico in loc.tà
"Mass. Flamia-Ginestrelle" e connessione presso
la S.E. in località "S. Carlo".

Scala 1:5000

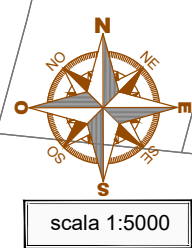
- Esproprio del diritto di proprietà
- Servitù per strade e cavidotto
- Superficie da asservire
- Occupazione temporanea
- Limiti fogli catastali

Comune
di Ascoli Satriano

Foglio 86
p.lle 5-71-82-81

Foglio 86

T6n








3

Comune di Ascoli Satriano (FG) - fogli 86-87

COMUNE DI ASCOLI SATRIANO (FG)

Progetto per la realizzazione di un parco eolico in località
"Mass. Flamia-Ginestrelle" e connessione presso
la S.E. in località "S. Carlo".

Scala 1:5000

-  Esproprio del diritto di proprietà
-  Servitù per strade e cavidotto
-  Superficie da asservire
-  Occupazione temporanea
-  Limiti fogli catastali

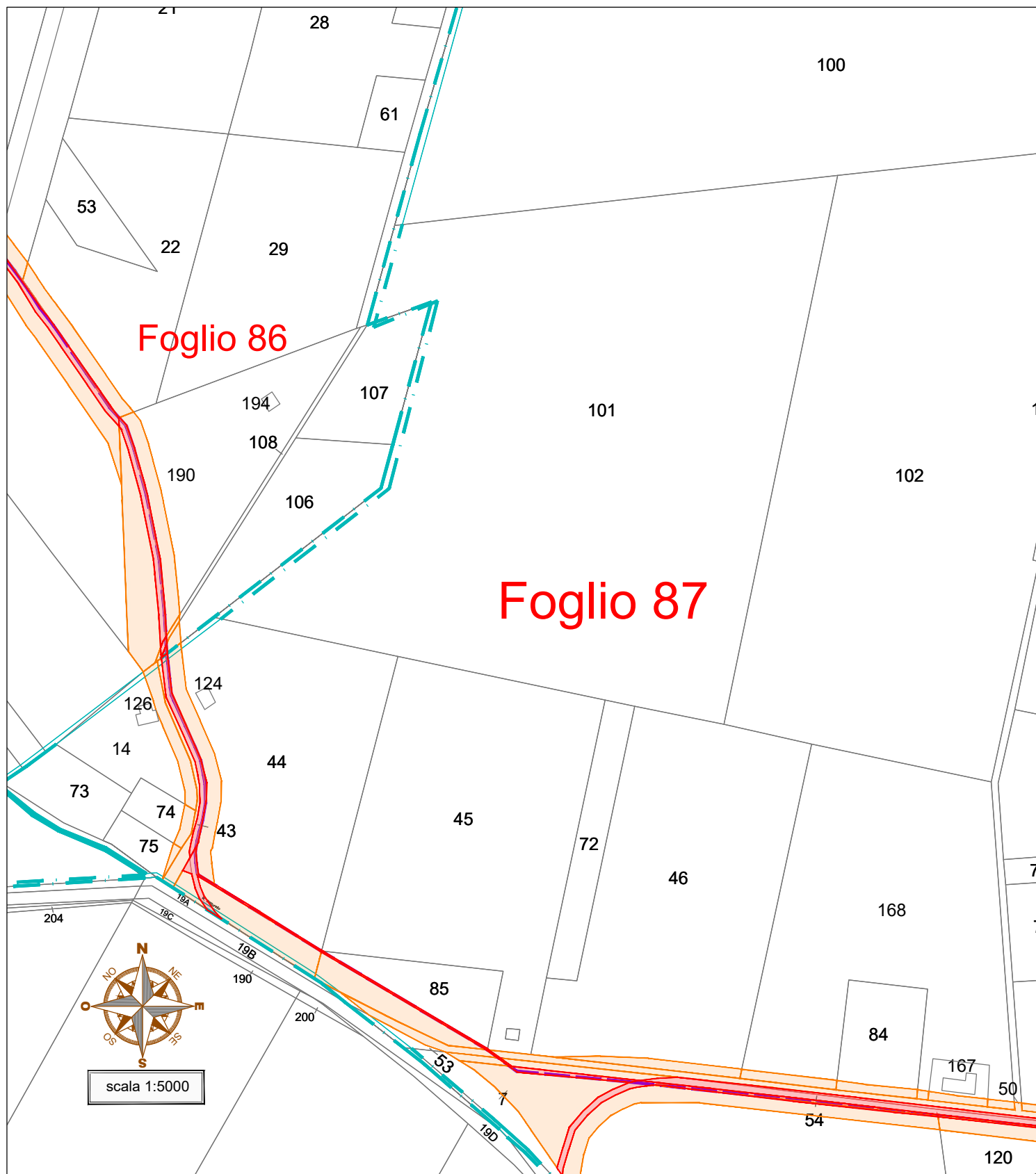
Comune di Ascoli Satriano

Foglio 86

p.lle 22-190-108-106

Foglio 87

p.lle 14-74-75-43-44-85
46-168-84-167



4

Comune di Ascoli Satriano (FG) - foglio 87

COMUNE DI ASCOLI SATRIANO (FG)

Progetto per la realizzazione di un parco eolico in località
"Mass. Flamia-Ginestrelle" e connessione presso
la S.E. in località "S. Carlo".

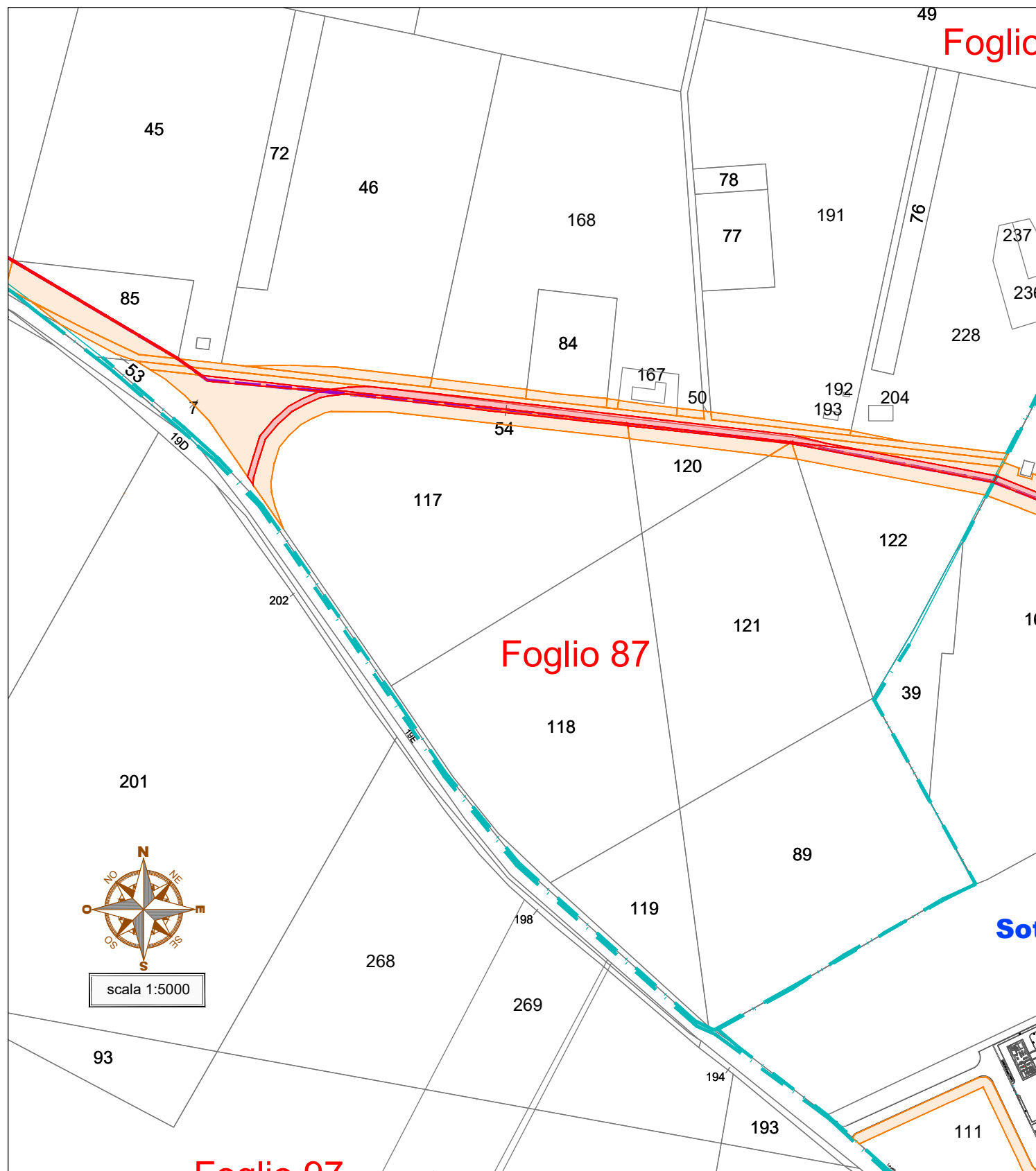
Scala 1:5000

- Esproprio del diritto di proprietà
- Servitù per strade e cavidotto
- Superficie da asservire
- Occupazione temporanea
- Limiti fogli catastali

Comune di Ascoli Satriano

Foglio 87

p.lle 191-50-54-117
120-121



COMUNE DI ASCOLI SATRIANO (FG)
Progetto per la realizzazione di un parco eolico in località
"Mass. Flamia-Ginestrelle" e connessione presso
la S.E. in località "S. Carlo".

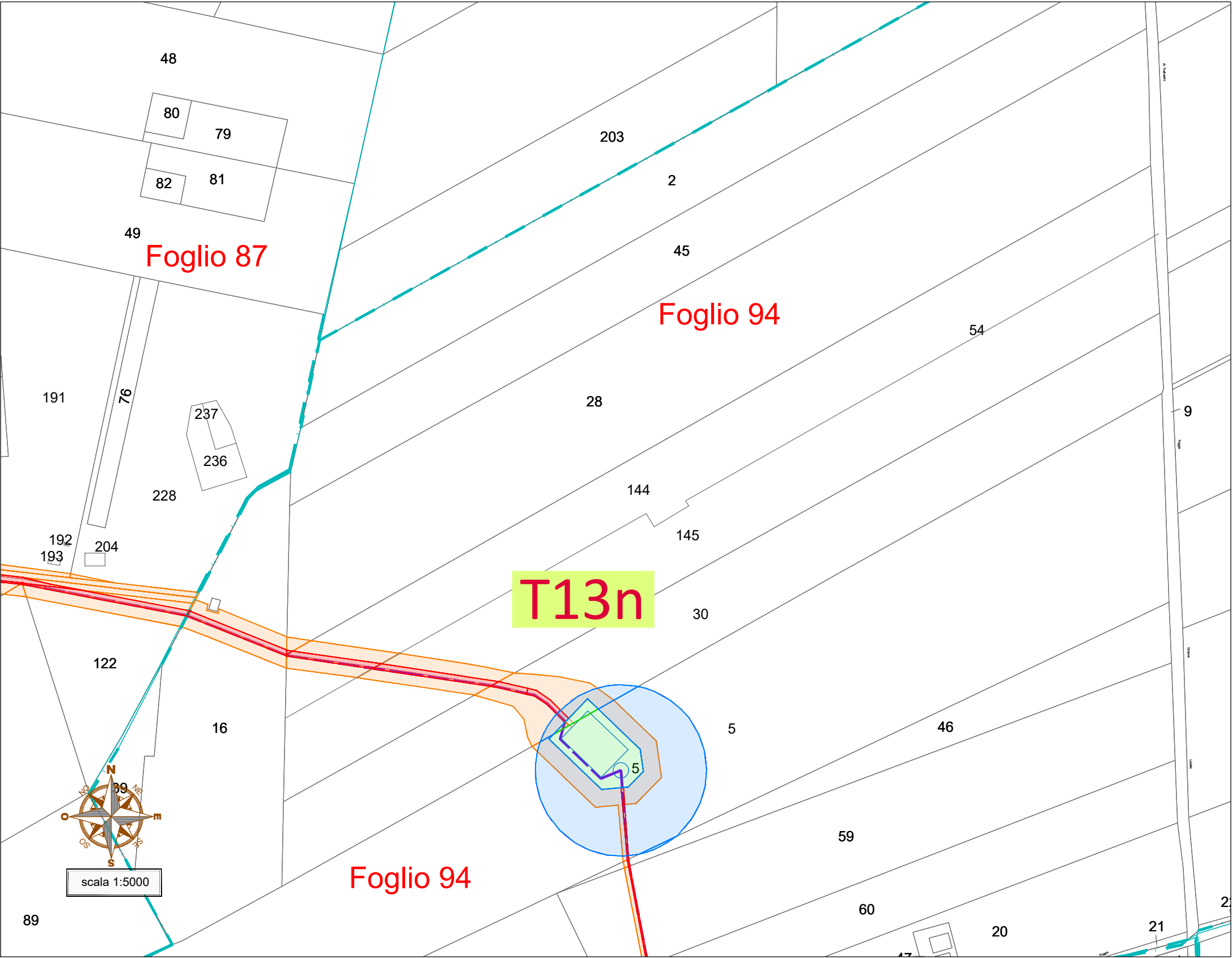
Scala 1:5000

- Esproprio del diritto di proprietà
- Servitù per strade e cavidotto
- Superficie da asservire
- Occupazione temporanea
- Limiti fogli catastali

Comune di Ascoli Satriano

Foglio 87
p.lle 228-122

Foglio 94
p.lle 28-144-145-30-16



6

Comune di Ascoli Satriano (FG) - foglio 94

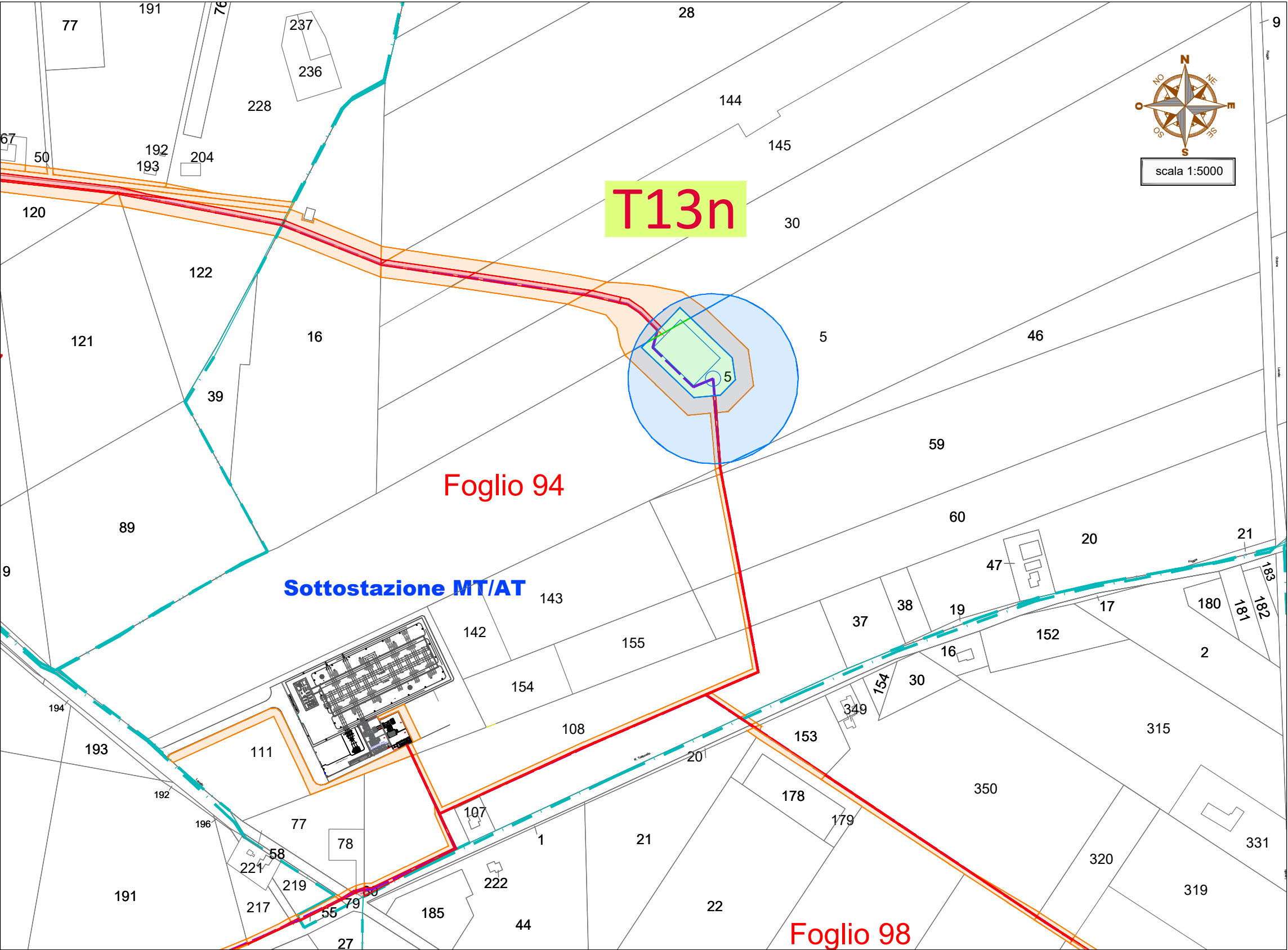
COMUNE DI ASCOLI SATRIANO (FG)
Progetto per la realizzazione di un parco eolico in località
"Mass. Flamia-Ginestrelle" e connessione presso
la S.E. in località "S. Carlo".

Scala 1:5000

- Esproprio del diritto di proprietà
- Servitù per strade e cavidotto
- Superficie da asservire
- Occupazione temporanea
- Limiti fogli catastali

Comune di Ascoli Satriano

Foglio 94
p.lle 5-46-59-60-108
111-77-78-58



7

Comune di Ascoli Satriano (FG) - foglio 98

COMUNE DI ASCOLI SATRIANO (FG)

Progetto per la realizzazione di un parco eolico in località
"Mass. Flamia-Ginestrelle" e connessione presso
la S.E. in località "S. Carlo".

Scala 1:5000

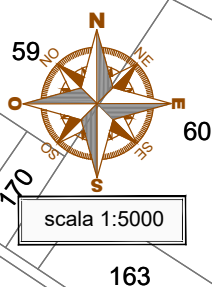
- Esproprio del diritto di proprietà
- Servitù per strade e cavidotto
- Superficie da asservire
- Occupazione temporanea
- Limiti fogli catastali

Comune di Ascoli Satriano

Foglio 98

p.lle 20-153-350-320-321-11
516-517-35-263-262

Foglio 98








8

Comune di Ascoli Satriano (FG) - foglio 98

COMUNE DI ASCOLI SATRIANO (FG)

Progetto per la realizzazione di un parco eolico in località
"Mass. Flamia-Ginestrelle" e connessione presso
la S.E. in località "S. Carlo".

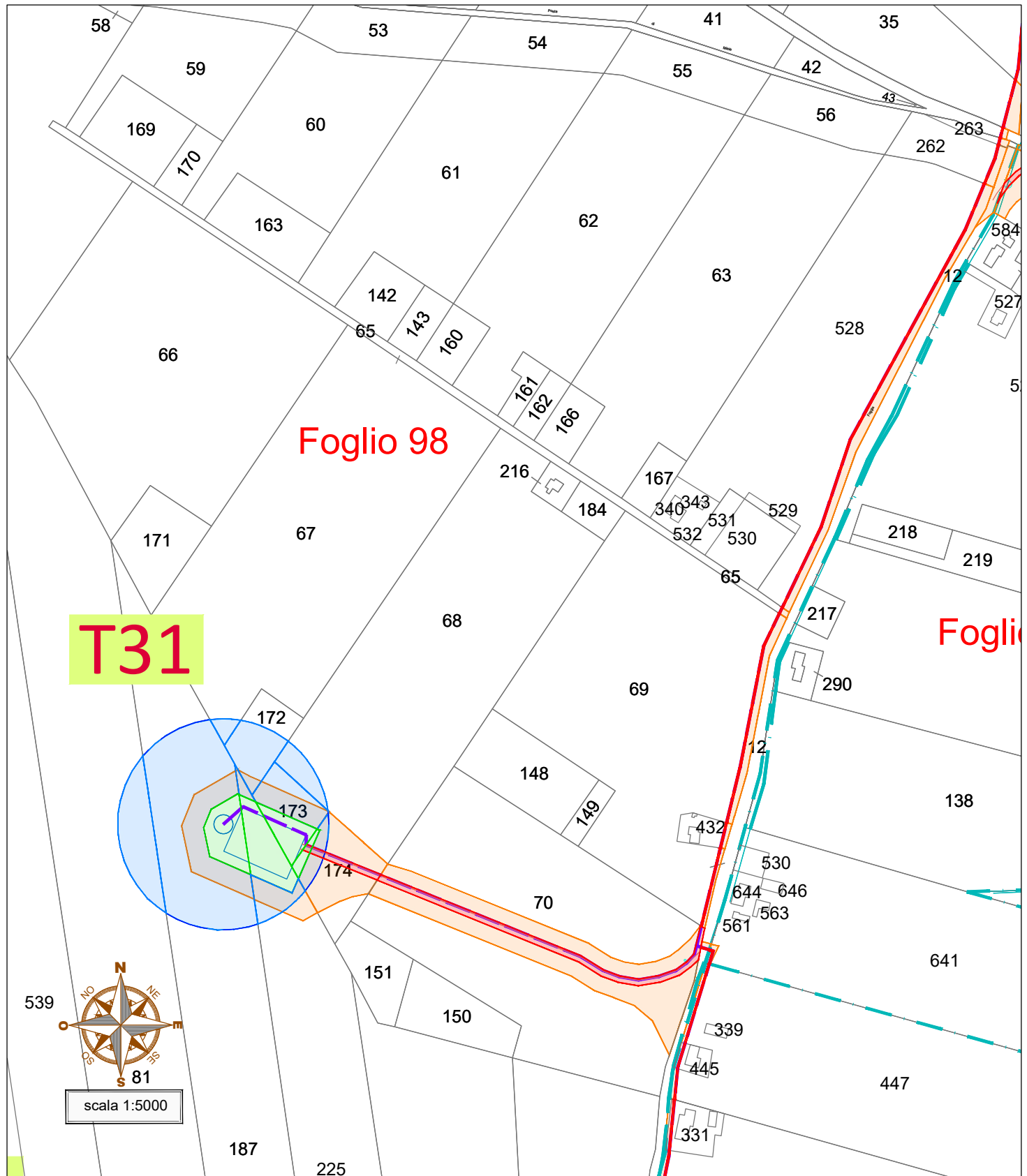
Scala 1:5000

-  Esproprio del diritto di proprietà
-  Servitù per strade e cavidotto
-  Superficie da asservire
-  Occupazione temporanea
-  Limiti fogli catastali

Comune di Ascoli Satriano

Foglio 98

p.lle 12-528-65-67-68-69
432-70-174-173-172








9

Comune di Ascoli Satriano (FG) - foglio 98

COMUNE DI ASCOLI SATRIANO (FG)

Progetto per la realizzazione di un parco eolico in località
"Mass. Flamia-Ginestrelle" e connessione presso
la S.E. in località "S. Carlo".

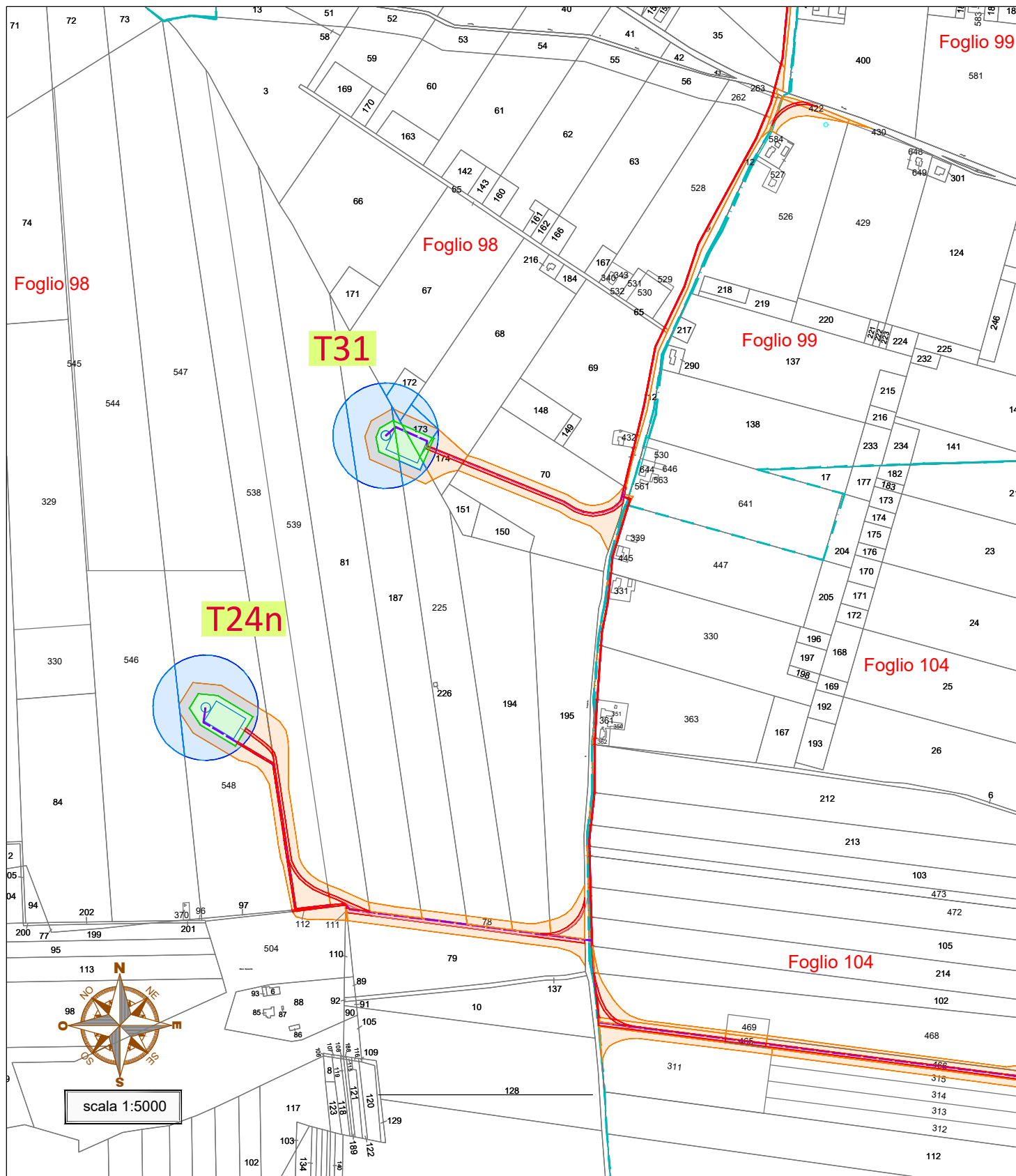
Scala 1:10.000

-  Esproprio del diritto di proprietà
-  Servitù per strade e cavidotto
-  Superficie da asservire
-  Occupazione temporanea
-  Limiti fogli catastali

Comune di Ascoli Satriano

Foglio 98

p.lle 538-539-81-187-225
194-195-546-548-97-504
110-111-112-78-79








10

Comune di Ascoli Satriano (FG) - foglio 99

COMUNE DI ASCOLI SATRIANO (FG)

Progetto per la realizzazione di un parco eolico in località
"Mass. Flamia-Ginestrelle" e connessione presso
la S.E. in località "S. Carlo".

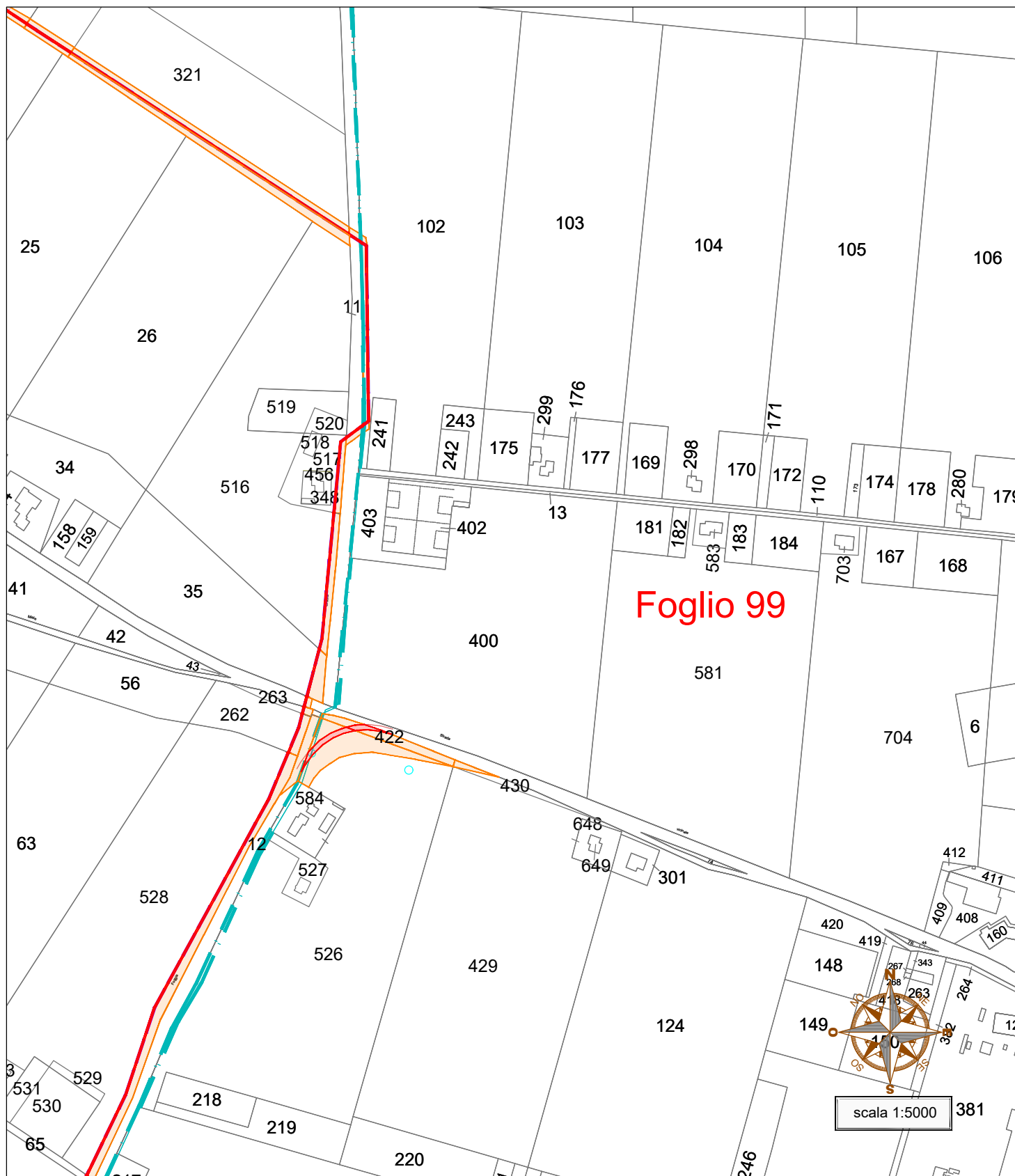
Scala 1:5000

-  Esproprio del diritto di proprietà
-  Servitù per strade e cavidotto
-  Superficie da asservire
-  Occupazione temporanea
-  Limiti fogli catastali

Comune di Ascoli Satriano

Foglio 99






p.lle 102-422-430-526



COMUNE DI ASCOLI SATRIANO (FG)

Progetto per la realizzazione di un parco eolico in località
"Mass. Flamia-Ginestrelle" e connessione presso
la S.E. in località "S. Carlo".

Scala 1:5000

-  Esproprio del diritto di proprietà
-  Servitù per strade e cavidotto
-  Superficie da asservire
-  Occupazione temporanea
-  Limiti fogli catastali

Comune di Ascoli Satriano

Foglio 99

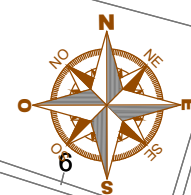
p.lle 641

Foglio 104

p.lle 447-330-361-362-363

Foglio 99

Foglio 104



scala 1:5000

COMUNE DI ASCOLI SATRIANO (FG)

Progetto per la realizzazione di un parco eolico in località
"Mass. Flamia-Ginestrelle" e connessione presso
la S.E. in località "S. Carlo".

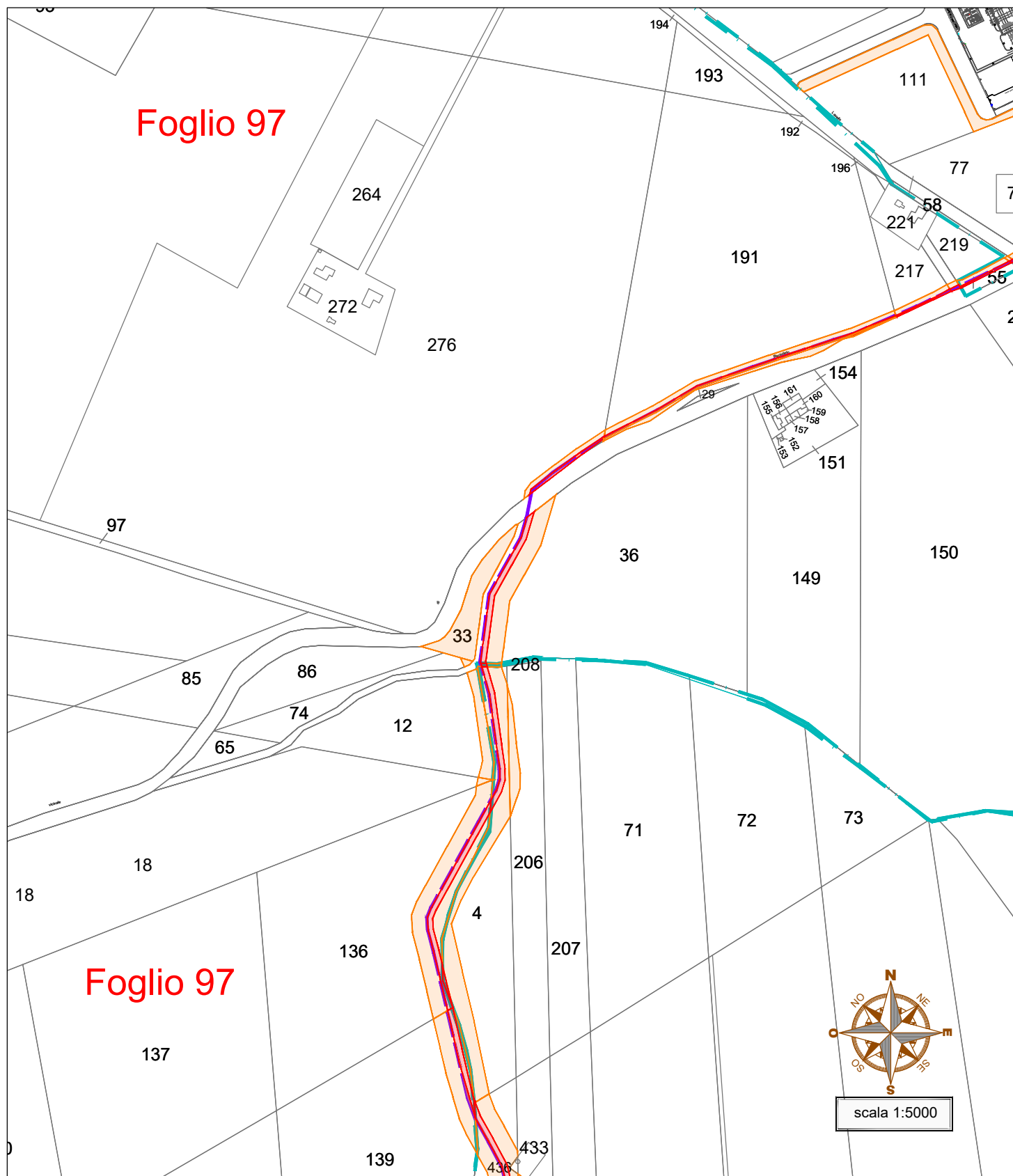
Scala 1:5000

- Esproprio del diritto di proprietà
- Servitù per strade e cavidotto
- Superficie da asservire
- Occupazione temporanea
- Limiti fogli catastali

Comune di Ascoli Satriano

Foglio 97

p.lle 219-217-191-276
36-33-74-12








13

Comune di Ascoli Satriano (FG) - foglio 97

COMUNE DI ASCOLI SATRIANO (FG)

Progetto per la realizzazione di un parco eolico in località
"Mass. Flamia-Ginestrelle" e connessione presso
la S.E. in località "S. Carlo".

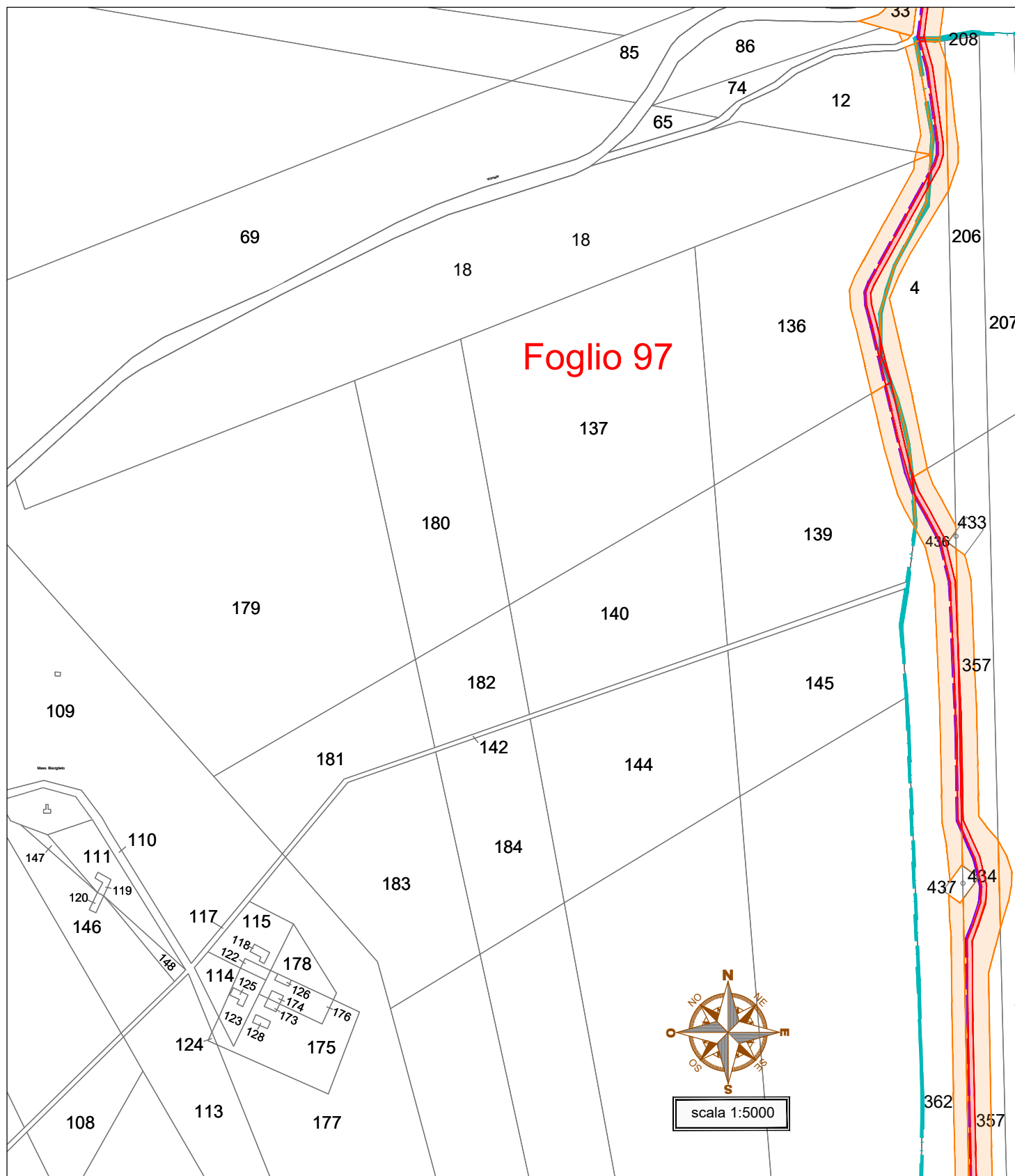
Scala 1:5000

-  Esproprio del diritto di proprietà
-  Servitù per strade e cavidotto
-  Superficie da asservire
-  Occupazione temporanea
-  Limiti fogli catastali

Comune di Ascoli Satriano

Foglio 97

p.lle 18-136-139








15

Comune di Ascoli Satriano (FG) - fogli 97-98

COMUNE DI ASCOLI SATRIANO (FG)

Progetto per la realizzazione di un parco eolico in località
"Mass. Flamia-Ginestrelle" e connessione presso
la S.E. in località "S. Carlo".

Scala 1:10.000

-  Esproprio del diritto di proprietà
-  Servitù per strade e cavidotto
-  Superficie da asservire
-  Occupazione temporanea
-  Limiti fogli catastali

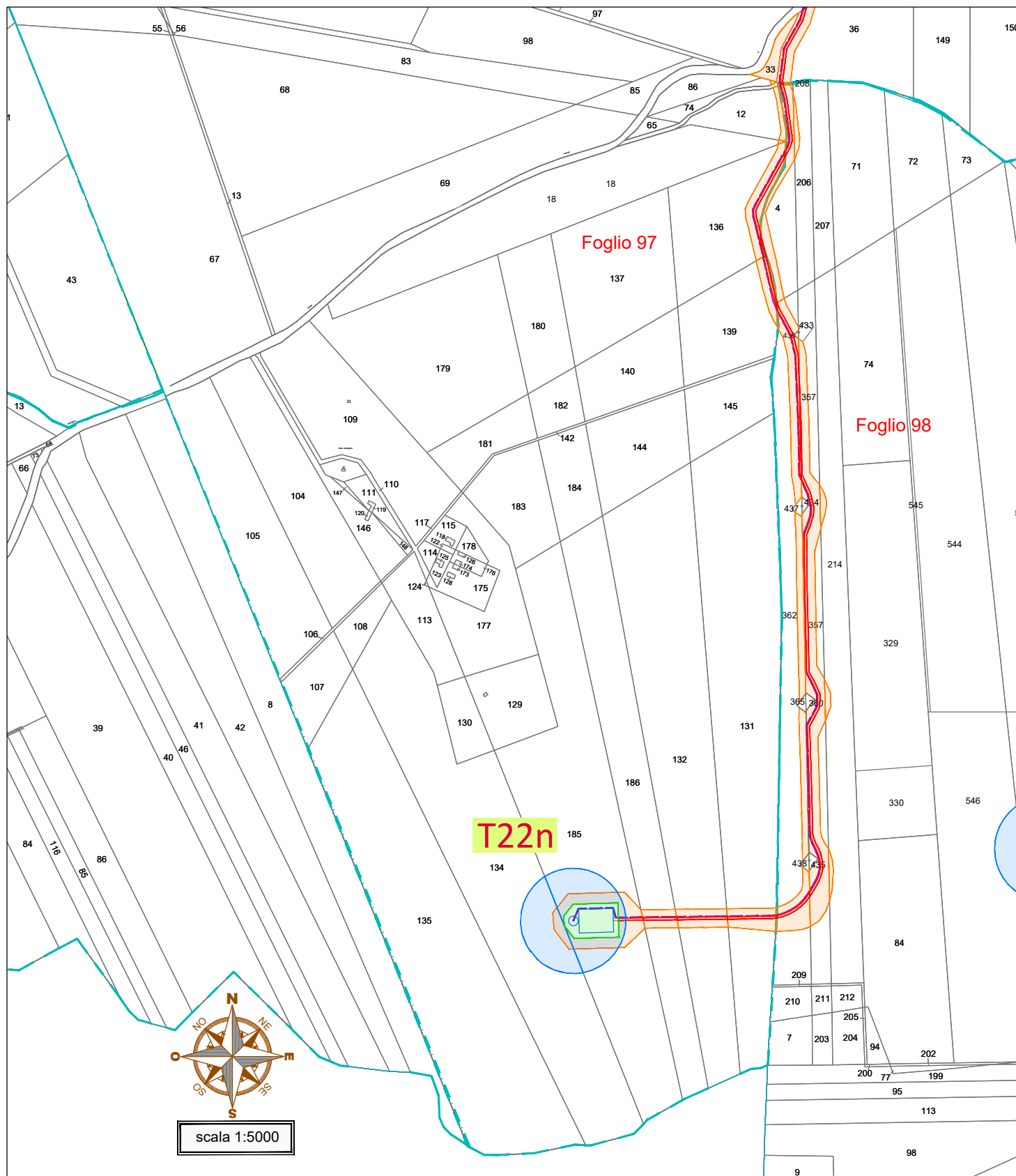
Comune di Ascoli Satriano

Foglio 97

p.lle 131-132-186-185-134

Foglio 98

p.lle 357-362-214



16

Comune di Ascoli Satriano (FG) - foglio 104

COMUNE DI ASCOLI SATRIANO (FG)
Progetto per la realizzazione di un parco eolico in località
"Mass. Flamia-Ginestrelle" e connessione presso
la S.E. in località "S. Carlo".

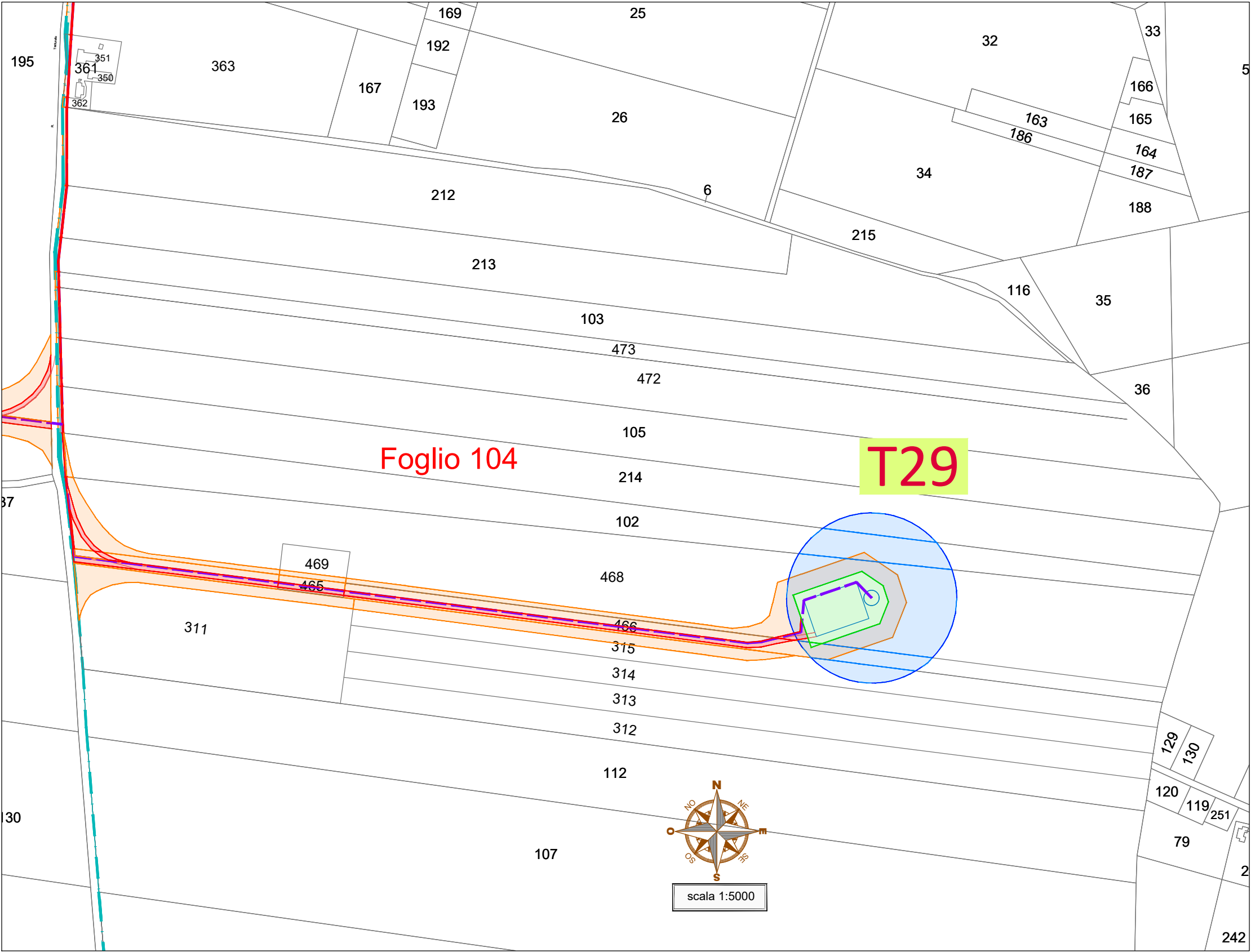
Scala 1:5000

- Esproprio del diritto di proprietà
- Servitù per strade e cavidotto
- Superficie da asservire
- Occupazione temporanea
- Limiti fogli catastali

Comune di Ascoli Satriano

Foglio 104

p.lle 212-213-103-473-472
105-214-102-468-469
465-466-311-315








17

Comune di Ascoli Satriano (FG) - foglio 109

COMUNE DI ASCOLI SATRIANO (FG)
Progetto per la realizzazione di un parco eolico in località
"Mass. Flamia-Ginestrelle" e connessione presso
la S.E. in località "S. Carlo".

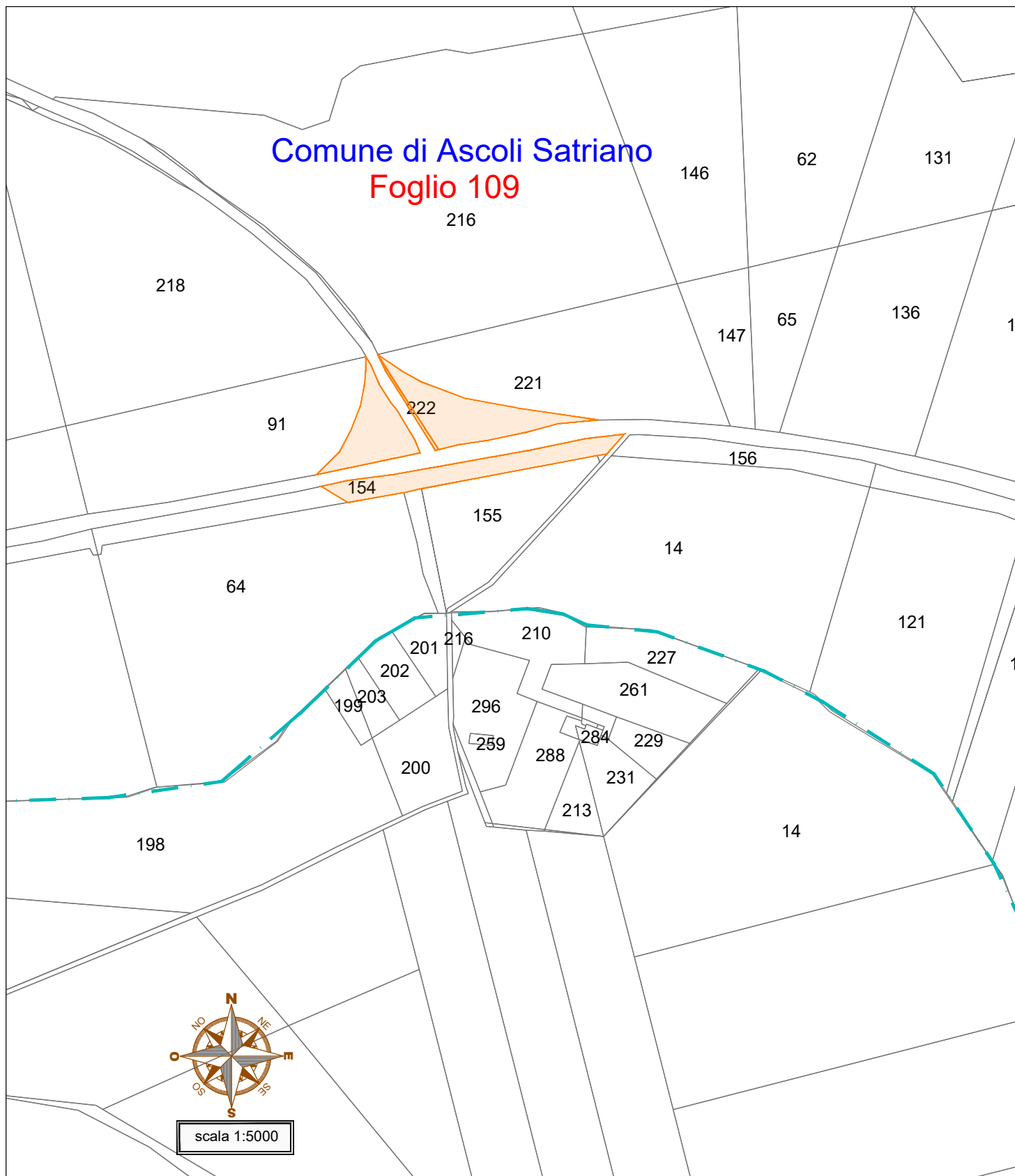
Scala 1:5000

-  Esproprio del diritto di proprietà
-  Servitù per strade e cavidotto
-  Superficie da asservire
-  Occupazione temporanea
-  Limiti fogli catastali

Comune di Ascoli Satriano

Foglio 109
p.lle 91-154-221-222

Comune di Ascoli Satriano
Foglio 109



COMUNE DI ASCOLI SATRIANO (FG)

Progetto per la realizzazione di un parco eolico in località
"Mass. Flamia-Ginestrelle" e connessione presso
la S.E. in località "S. Carlo".

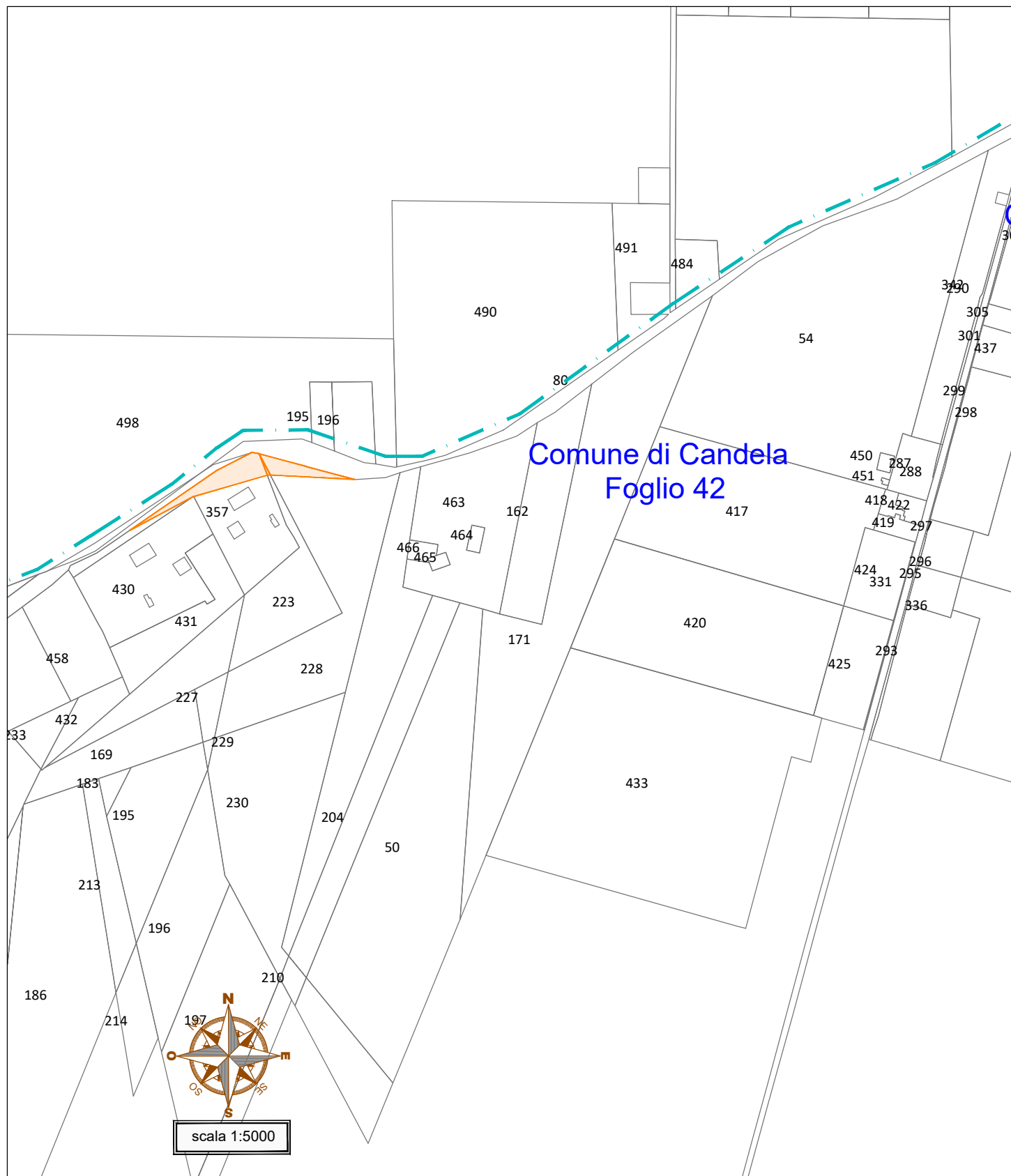
Scala 1:5000

- Esproprio del diritto di proprietà
- Servitù per strade e cavidotto
- Superficie da asservire
- Occupazione temporanea
- Limiti fogli catastali

Comune di Candela






Foglio 42

p.lle 357-223-228



COMUNE DI ASCOLI SATRIANO (FG)
Progetto per la realizzazione di un parco eolico in località
"Mass. Flamia-Ginestrelle" e connessione presso
la S.E. in località "S. Carlo".

Scala 1:5000

-  Esproprio del diritto di proprietà
-  Servitù per strade e cavidotto
-  Superficie da asservire
-  Occupazione temporanea
-  Limiti fogli catastali

Comune di Candela**Foglio 37**

p.lle 49-50-265

Foglio 38

p.lle 2-53-37-84

Foglio 42

p.lle 452

